

**UCHWAŁA NR XXV/19/2010**  
**RADY GMINY W WIELKICH OCZACH**  
z dnia 27 maja 2010

W sprawie przyjęcia Planu Odnowy Miejscowości Łukawiec

Na podstawie art. 18 ust. 2 pkt. 6 ustawy z dnia 8 marca 1990 roku o samorządzie gminnym ( Dz.U. z 2001r Nr 142, poz. 1591 z późn. zm ). Rada Gminy w Wielkich Oczach,

**uchwała co następuje:**

§ 1

Zatwierdza Plan Odnowy Miejscowości Łukawiec na lata 2010-2014, który stanowi załącznik nr 1 do niniejszej Uchwały.

§ 2

Wykonanie uchwały powierza się Wójtowi Gminy Wielkie Oczy.

§ 3

Uchwała wchodzi w życie z dniem podjęcia.

Przewodniczący Rady  
*Wacnik*  
mgr Jerzy Wacnik

Załącznik Nr 1  
do Uchwały Nr XXV/19/10  
Rady Gminy w Wielkich Oczach  
z dnia 27 maja 2010 r.

**PLAN ODNOWY**  
**MIEJSCOWOŚCI**  
**ŁUKAWIEC**  
**NA LATA**  
**2010-2014**



## Spis treści

Wstęp.....	3
1. Charakterystyka miejscowości Łukawiec .....	5
1.1 Przynależność administracyjna .....	5
1.2 Położenie geograficzne .....	5
1.3 Warunki klimatyczne.....	6
1.4 Ludność .....	6
1.5 Historia miejscowości .....	6
1.6 Miejsca pamięci .....	7
2. Inwentaryzacja zasobów służących odnowie miejscowości Łukawiec .....	8
2.1 Zasoby przyrodnicze .....	9
2.2 Dziedzictwo kulturowe - zabytki .....	9
2.3 Infrastruktura społeczna .....	13
2.4 Oświata.....	13
2.5 Infrastruktura techniczna.....	14
2.6 Gospodarka i rolnictwo .....	15
2.7 Agroturystyka.....	15
2.8 Kapitał społeczny i ludzki.....	16
2.9 Kultura .....	17
2.10 Bezrobocie.....	17
3. Analiza SWOT .....	19
4. Nasza wizja .....	20
5. Opis planowanych zadań inwestycyjnych .....	21
6. System wdrażania i monitoringu.....	23
Podsumowanie .....	24

## WSTĘP

Plan Odnowy Miejscowości Łukawiec, został opracowany w ramach Programu Rozwoju Obszarów Wiejskich na lata 2007-2013 w celu pozyskania wsparcia finansowego działania „Odnowa i rozwój wsi”, którego głównym celem jest poprawa jakości życia, potrzeb społecznych i kulturalnych ludności zamieszkującej tę miejscowość. Niniejszy dokument stanowi jedną z podstaw rozwoju miejscowości Łukawiec.

Przedmiotowy dokument stanowi uzupełnienie Strategii Rozwoju Gminy Wielkie Oczy na lata 2007-2015 i jest zgodny z Lokalną Strategią Rozwoju Lokalnej Grupy Działania „Kresowi Sąsiedzi” oraz Strategią Rozwoju Województwa Podkarpackiego na lata 2007-2020.

Proces uzgodnień i konsultacji na poszczególnych etapach budowania planu odnowy miejscowości Łukawiec poruszał się na określonej przestrzeni – terytorialnej, społecznej, gospodarczej. Zorganizowany został cykl roboczych spotkań z przedstawicielami przedsiębiorców, środowisk nauki, kultury. Plan odnowy został zbudowany metodą społeczną. Rzecz w tym, aby wszyscy, którzy będą go realizować, byli od początku włączeni w proces budowania i konsultacji, bo tylko wtedy, jako jej współautorzy, będą się z nim utożsamiać. Autorzy Planu odnowy miejscowości duży nacisk położyli na możliwości twórczego działania przedstawicieli społeczeństwa lokalnego, wykorzystania ich wiedzy i doświadczeń.

Prace były prowadzone według harmonogramu uchwalonego przez Radę Gminy Wielkie Oczy.

Przedstawiony Plan Odnowy Miejscowości Łukawiec wypracowany został w wyniku połączonych wysiłków lokalnych środowisk i instytucji odpowiedzialnych za gospodarczy i społeczny rozwój gminy Wielkie Oczy. Szczególnie cenna okazała się pomoc środowisk samorządowych, w tym przedstawicieli Rady Gminy i poszczególnych sołectw.

Opracowanie planu odnowy a dalej jego wdrożenie wiąże się z określonymi korzyściami dla lokalnej społeczności:

- ✓ możliwością korzystania z funduszy unijnych (strukturalnych) oraz innych zewnętrznych źródeł finansowania działań umożliwiających rozwój

miejsowości,

- ✓ wzrostem atrakcyjności życia społeczno-kulturalnego,
- ✓ aktywizacją społeczności lokalnej, wzrostem tożsamości z miejscem zamieszkania, wzrostem stopnia integracji mieszkańców wokół działania na rzecz własnej miejscowości,
- ✓ zdynamizowania rozwoju społeczno-gospodarczego miejscowości.

# 1. CHARAKTERYSTYKA MIEJSCOWOŚCI ŁUKAWIEC

## 1.1 Przynależność administracyjna

ŁUKAWIEC

GMINA – WIELKIE OCZY

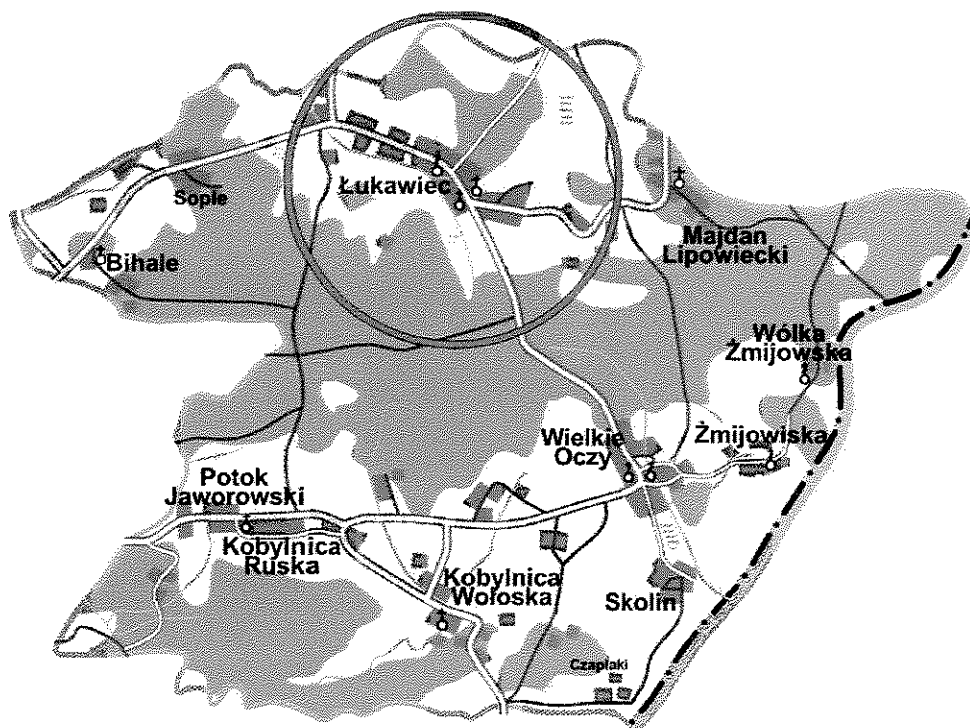
POWIAT – LUBACZÓW

WOJEWÓDZTWO – PODKARPACKIE

## 1.2 Położenie geograficzne

Miejscowość Łukawiec położona jest w południowo-wschodniej części Polski, w Gminie Wielkie Oczy, w województwie podkarpackim, 7 km od Wielkich Oczu w kierunku Lubaczowa. Jest to jedno z 10 sołectw Gminy Wielkie Oczy, największa wieś w gminie, położona na atrakcyjnym krajobrazowo terenie. Powierzchnia administracyjna miejscowości wraz z przysiółkami liczy 35,80 km<sup>2</sup>.

Łukawiec posiada zabudowę o charakterze łańcuchowym, w typie tzw. ulicówki, brak jest zdecydowanie zarysowanego centrum. Miejscowość ma zwartą zabudowę i jest bardzo zadbana.



Wieś oraz jej otoczenie wyróżnia się walorami krajobrazowymi oraz kulturowymi.

### 1.3 Warunki klimatyczne

Miejscowość Łukawiec charakteryzuje klimat umiarkowany z dość silnymi cechami kontynentalnymi. Najzimniejszymi miesiącami w roku są styczeń i luty, ze średnią temperaturą  $-3^{\circ}\text{C}$ , natomiast najcieplejszym miesiącem jest lipiec ze średnią temperaturą  $+18^{\circ}\text{C}$ . Suma rocznych opadów atmosferycznych wynosi 550–700 mm, z czego najwięcej opadów odnotowuje się w lipcu, a najmniej w styczniu i lutym. Średnioroczna wartość wilgotności powietrza wynosi 77%.

Przyroda i krajobraz stanowią naturalne bogactwo miejscowości. W Łukawcu na skutek braku wielkiego przemysłu przyroda zachowała się w stosunkowo niezmiennym stanie.

Jeśli chodzi o rośliny to swoje siedliska znalazły tutaj ginące gatunki takie jak: oczerest sztyletowaty, kotewka.

### 1.4 Ludność

Mieszkańcy wsi Łukawiec stanowią około 35% populacji całej gminy. W strukturze ludność według wieku zdecydowanie przeważa ludność w wieku produkcyjnym w tym nieznacznie większa liczba mężczyzn. Miejscowość zamieszkuje 1439 osób, w tym kobiety – 709, mężczyźni - 730 /stan na 31.12.2009/. Gmina Wielkie Oczy charakteryzuje się niską gęstością zaludnienia – 27 os./km<sup>2</sup> – co wynika z wysokiego wskaźnika jej zalesienia, sięgającego ponad 50%. Gęstość zaludnienia w miejscowości Łukawiec wynosi 40,20 os./km<sup>2</sup>.

Identyfikator jednostki podziału terytorialnego	Nazwa powiatu	Powierzchnia miejscowości Łukawiec w km <sup>2</sup>	Liczba ludności	Gęstość zaludnienia w os./ km <sup>2</sup>	Typ gminy
1809082	lubaczowski	35,80	1439	40,20	wiejska

### 1.5 Historia miejscowości

Wieś Łukawiec położona jest na Płaskowyżu Tarnogrodzkim. Na jej krajobraz składają się faliste wysoczyzny, porozdzielane płytkimi, podmokłymi dolinami. Stąd też wywodzi się prawdopodobnie nazwa wsi (podmokłe łąki to „łęgi” czy „łuki”). Osada w typie łańcuchówki złożona jest z kilku części i przysiółków: Sydory, Tarnawskie, Wola,

Zabuczyna, Zagrobla, Zarzeka.

Pierwsze ślady działalności człowieka datowane są na okres neolitu, kolejne pochodzą z okresu wpływów rzymskich i wczesnego średniowiecza (IX-X wiek) o czym świadczą ślady osadnictwa odkryte w 1990 roku w pobliżu cerkwi.

Wieś wzmiankowana jest jako Łukawiec od 1465 roku. Lokowana była na gruntach Szczutkowa i do 1596 roku funkcjonowała jako osada w dobrach probostwa łacińskiego w Lubaczowie. Dzięki staraniom biskupa przemyskiego Goślickiego, za zgodą króla Zygmunta III weszła w skład dóbr biskupstwa przemyskiego. W 1787 r. Łukawiec znalazł się w granicach archidiecezji lwowskiej. Z parafii łukawieckiej w 1792 r. wydzielono nową placówkę parafialną lokowaną w Fehibachu (obecnie Potok Jaworowski) z wioskami Kobylnica Ruska i Wołoska.

## 1.6 Miejsca pamięci

Cmentarz Żołnierski usytuowany ok. 1 km na zachód od wsi, przy drodze do cegielni, na skraju młodego lasu. Układ symetryczny, jego oś wyznacza placyk z dwoma wojskowymi drewnianymi krzyżami (na jednym data 1958, drugi z Chrystusem Ukrzyżowanym osłonięty drewnianym daszkiem). Wokół placyku 14 zbiorowych mogił o różnej wielkości. Brak oznaczenia grobów. Całość pokrywa trawa, brak drzew. Liczba i narodowość pochowanych żołnierzy nieustalona, stan zachowania dosyć dobry, czytelny dawny układ przestrzenny.

Tablica na frontonie Zespołu Szkół w Łukawcu poświęcona porucznikowi Bolesławowi Millerowi – kierownikowi szkoły, żołnierzowi Kampanii Wrześniowej, zamordowanemu w Starobielsku.

Pomnik w lesie przy trasie: Łukawiec - Wielkie Oczy upamiętniający miejsce bitwy partyzantów z Niemcami w 1944 r., ustawiony w 1967 roku. Mogiły partyzantów znajdują się na cmentarzu w Łukawcu.

Krzyż w lesie za pomnikiem w kierunku Łukawcu, miejsce śmierci dowódcy WOP oraz Wilhelminy Wilczyńskiej.




## 2. INWENTARYZACJA ZASOBÓW SŁUŻĄCYCH ODNOWIE MIEJSCOWOŚCI ŁUKAWIEC

Rodzaj zasobu		Strategiczne znaczenie dla rozwoju miejscowości	Neutralne znaczenie dla rozwoju miejscowości
Zasoby przyrody	Rezerwat „Moczary”	X	
	Wody powierzchniowe (rzeki, stawy) na terenie Gminy Wielkie Oczy	X	
Dziedzictwo kulturowe - zabytki	Cerkiew grekokatolicka		X
	Kościół parafialny (stary)	X	
	Cmentarz żołnierski		
	Obraz Matki Bożej Łukawieckiej z Tartakowa	X	
Obiekty i tereny	Rowerowy Szlak Ikon	X	
	Szlak Architektury Drewnianej	X	
	Placówka oświatowa		X
	Obiekty sakralne		X
	Obiekty sportowe (boiska)	X	
	Obiekty o charakterze kulturalno-edukacyjnym (Wiejski Dom Kultury, „Wioska Internetowa”, biblioteka)	X	
Infrastruktura społeczna	Ośrodek zdrowia		X
	Zespół Szkół Publicznych		X
	Wiejski Dom Kultury	X	
	Biblioteka		X
	Gospodarstwa agroturystyczne	X	
Gospodarka i rolnictwo	Obecność przedsiębiorstw produkcyjnych	X	
	Tereny inwestycyjne	X	
	Lesistość	X	
	Gospodarstwa ekologiczne	X	
Kapitał społeczny i ludzki	Działalność KGW Łukawiec	X	
	OSP Łukawiec	X	
	LKS „Unia” Łukawiec		X

## 2.1 Zasoby przyrodnicze

Przyroda i krajobraz stanowią naturalne bogactwo miejscowości Łukawiec. Wskutek braku wielkiego przemysłu przyroda zachowała się w stosunkowo niezmiennym, naturalnym stanie.



Wśród ciekawych i rzadko spotykanych roślin w okolicach miejscowości Łukawiec wymienić można czosnek siatkowaty. W celu zachowania ze względów naukowych, dydaktycznych i przyrodniczych bogatego stanowiska czosnku, na mocy rozporządzenia Wojewody Podkarpackiego z dnia 19 kwietnia 2004 r. na terenie leśnictwa Łukawiec utworzono rezerwat „Moczały” o pow. 12,25 ha. Oprócz czosnku siatkowatego w rezerwacie występują inne rośliny chronione: groszek wschodniokarpacki, śnieżyczka przebiśnieg, storczyk Fucha, litera jajowata, Gnieźnie leśny, podkolan zielonawy, kruszczyk siny, widłak wroniec oraz rośliny rzadki: złoć pochwolista, turzyca zgrzeblowata, trybula lśniąca i inne.

## 2.2 Dziedzictwo kulturowe - zabytki

**Zabytkowy kościółek pw. Trzech Króli z 1756 r., jednonawowy, drewniany z modrzewiowych brusów, wzmocniony dębowymi słupami, posiadający trzy barokowe ołtarze snycerskiej roboty, ufundowany przez biskupa przemyskiego Wacława**

Sierakowskiego. Wg legendy kościół został zakupiony i przeniesiony z Narola.



Na belce tęczowej napis minuskułą:

"IN HONOREM DEI ET CUM CORONARO FUNDATA EST HAEC DOMUS DEI  
ANNO 1756 FUND EIUS ECC .VENC. XYER. de BOGUSŁ. SIERAKOWSKI".



Polichromia z 1952 r. prof. M. Słońskiego. Ołtarz główny ukrzyżowania o cechach

barokowych. Inwentarz parafialny w języku niemieckim z 1837. Zabytek klasy II.

**Obraz Matki Boskiej Łukawieckiej z Tartakowa** – związany z kościołem parafialnym w Łukawcu.



Cudowny obraz Matki Boskiej Niepokalanie Poczętej, który pierwotnie znajdował się w Tartakowie. Obraz namalowany został na płótnie o wymiarach 80 cm x 58 cm, z przeznaczeniem do kaplicy Potockich w Tartakowie. Pochodzi z początku XVII wieku. Obraz namalował prawdopodobnie malarz ze środowiska lwowskiego na podstawie grafiki z terenu Francji. W dniach od 9 - 24 marca 1765 roku, jak przekazują archiwalia, „obraz płakał”. Z oczu Matki Boskiej obficie wyciekały krwawe łzy. W wyniku zagrożenia kościoła i ludności polskiej w 1944 r. siostry Służebniczki przewiozły obraz do domu generalnego w Dębicy. W 1961 r. obraz został poddany zabiegom konserwatorskim w Krakowie. W 1965 r. na prośbę parafian z Tartakowa decyzją administratora Apostolskiego w Lubaczowie bpa Jana Nowickiego obraz umieszczono w ołtarzu głównym kościoła parafialnego Łukawcu. W 1938 roku podjęto staranie o wyrażenie zgody na koronację

obrazu. Zamiarom tym przeszkodził wybuch wojny. Wznowiono je ponownie w 1968 roku. Zabiegi te zostały uwieńczone zgodą na koronację obrazu, której dokonał osobiście w Lubaczowie Jan Paweł II w dniu 3 czerwca 1991 roku. Obecnie obraz znajduje się w wybudowanym w latach 1983-1990, dzięki staraniom ks. prałata Józefa Kornagi, nowym murowany kościele pod wezwaniem Matki Bożej Królowej Polski. Sylwetka nowego kościoła góruje nad okolicą i jest widoczna z bardzo odległych terenów.

### **Dzwonnica**



Dzwony usytuowane są na dwóch dębach. Legenda mówi że pochodzą z czasów Króla Jana III Sobieskiego, który wracając ze Lwowa zatrzymał się w Łukawcu i posadził kilka dębów. W czasie II wojny światowej dzwony zostały ściągnięte z obawy przed najeźdźcą a po wojnie ponownie zawieszono.

### **Cerkiew**

Na terenie wsi znajduje się zabytkowa trójdzielnia cerkiew grecko-katolicka wzniesiona w 1701 r. przebudowana w 1923. Przetrwiała liczne pożary, była nawet magazynem

nawozów sztucznych.



Przez miejscowość Łukawiec przebiega Rowerowy Szlak Ikon oraz Szlak Architektury Drewnianej.

### **2.3 Infrastruktura społeczna**

W miejscowości Łukawiec funkcjonuje Wiejski Ośrodek Zdrowia, w którym przyjmują lekarze Zakładu Opieki Zdrowotnej w Lubaczowie. Mieszkańcy korzystają z opieki dwóch lekarzy rodzinnych, ginekologa i raz w tygodniu pediatry. We wsi brakuje gabinetu stomatologicznego oraz apteki.

### **2.4 Oświata**

W Łukawcu znajduje się Zespół Szkół Publicznych w skład którego wchodzi: oddział przedszkolny – 19 dzieci, Szkoła Podstawowa – 123 dzieci, Gimnazjum – 75 młodzieży. Do ZSP w Łukawcu uczęszczają dzieci i młodzież z trzech miejscowości:

- ✓ Łukawiec,
- ✓ Bihale,
- ✓ Majdan Lipowiecki.

Szkoła w Łukawcu jest na bieżąco modernizowana, wyposażana i dofinansowywana

z budżetu gminy. Posiada wyremontowaną salę gimnastyczną, pracownie komputerowe oraz dostęp do internetu.

Jeżeli chodzi o szkolnictwo średnie, to najczęściej wybieranym przez tutejszą młodzież ośrodkiem jest Lubaczów, w mniejszym stopniu Jarosław i Przemyśl. Osoby dorosłe chcące zdobyć lub poszerzyć kwalifikacje zawodowe mogą skorzystać z bogatej oferty szkoleń Ośrodka Kształcenia Zawodowego dla Dorosłych w Lubaczowie.

## **2.5 Infrastruktura techniczna**

Miejscowość Łukawiec jest zwodociągowana i zgazyfikowana w 100%, nie ma natomiast sieci kanalizacyjnej. Obecnie władze gminy podejmują kroki w tej kwestii, opracowana została dokumentacja na budowę sieci kanalizacji sanitarnej.

Wieś wyposażona jest również w zakresie usług telekomunikacyjnych. Funkcjonuje sieć telekomunikacyjna światłowodowa do której podłączonych jest ponad 100 abonentów.

Operatorem na terenie gminy jest Telekomunikacja Polska S.A.

Zasady utrzymania czystości i porządku na terenie gminy reguluje uchwała Rady Gminy w Wielkich Oczach. Gospodarka odpadami jest prowadzona zgodnie z zasadami zapobiegania powstawaniu odpadów i minimalizacji ich ilości. Gmina nie posiada własnego wysypiska odpadów. Dostęp do usług w zakresie usuwania odpadów zapewnia Przedsiębiorstwo Gospodarki Komunalnej i Mieszkaniowej w Jarosławiu Sp. z o.o. Odpady z terenu całej gminy wywożone są na wysypisko odpadów w Radymnie. Wprowadzona została segregacja odpadów w miejscu powstawania.

Przez miejscowość przebiegają droga powiatowa i drogi gminne wewnętrzne.

Istotnymi problemami w zakresie drogownictwa są:

- ✓ wysoki stopień degradacji technicznej infrastruktury komunikacyjnej,
- ✓ rosnący ruch drogowy,
- ✓ zmniejszające się bezpieczeństwo w ruchu drogowym,
- ✓ zagrożenia dla ruchu pieszych,
- ✓ ograniczenia środków finansowych niezbędnych do realizacji inwestycji komunikacyjnych.

Na terenie miejscowości w chwili obecnej jest niewiele miejsc parkingowych. Znajdują się one przeważnie przy obiektach użyteczności publicznej jak i obiektach, w których

oferowane są usługi.

## 2.6 Gospodarka i rolnictwo

Obszar Gminy Wielkie Oczy jest rolniczym. Ludność nastawiona na uprawę zbóż i owoców miękkich w hodowli przeważa hodowla trzody chlewnej i bydła mlecznego. W przeważającej części mieszkańcy utrzymują się z rolnictwa. Dominują gospodarstwa które nie posiadają jednego określonego profilu produkcji. Większość produkuje zboża i ziemniaki na własne potrzeby i środowiska. Dla wielu rodzin areał gospodarstw jest mały do osiągnięcia dochodu gwarantującego odpowiedni poziom życia w rodzinach rolników.

Duża część ludzi nie mogąc znaleźć pracy w pobliżu miejsca zamieszkania szuka swojego miejsca oraz lepszych warunków życia oraz zarobków poza granicami kraju. Miejscowość Łukawiec podobnie jak cała gmina Wielkie Oczy charakteryzuje się wysokim wskaźnikiem lesistości sięgającym około 73%.

Otoczenie lasów malowniczy zróżnicowany krajobraz korzystne warunki klimatyczne dla zamieszkania i wypoczynku. Mieszkańcy są bardzo zżyci lubią wspólnie spędzać czas, podkreślane są dobre warunki i więzi sąsiedzkie.

Na terenie wsi działa kilkanaście podmiotów gospodarczych. Większość z nich to podmioty jednoosobowe lub tzw. rodzinne.

Wśród podmiotów funkcjonujących na terenie miejscowości Łukawiec najliczniej reprezentowany jest sektor usługowy. Dominują tu drobne firmy rodzinne. Do najważniejszych z nich należą: Zakład Usług Terenowych „ŁUKAWIEC” Marian Rogowski, Tartak Produkcja Trumien Usługi Pogrzebowe Zdzisław Skoczyński.

## 2.7 Agroturystyka

Na terenie miejscowości Łukawiec działają dwa gospodarstwa agroturystyczne:

**„Deberska Góra” Halina i Marian Rogowscy**

Gospodarstwo położone w pięknym miejscu oddalonym od wsi. Posiada doskonałe warunki do wypoczynku i biesiadowania.





Goście mają do dyspozycji 20 miejsc stałych. Pokoje 1,2,3 osobowe wraz z wyżywieniem domowej kuchni.

#### **„Za potokiem” Stanisław Sołtys**

Gospodarstwo położone w pobliżu lasu zapewnia doskonale warunki do wypoczynku w ciszy i spokoju. Posiada 12 miejsc stałych i 8 miejsc sezonowych. Wypoczynek w tym gospodarstwie poleca się zwolennikom leśnych wędrówek przejażdżek rowerowych i wędkowania.

Walory krajobrazowe i klimatyczne cieszą się zainteresowaniem wśród turystów i przyjezdnych gości.

Dobra sieć drogowa stwarza dogodne warunki do rozwoju turystyki rowerowej, agroturystyki, wycieczek związanych z grzybobraniem oraz zbieraniem owoców leśnych.

### **2.8 Kapitał społeczny i ludzki**

W organizowaniu życia społecznego ważną rolę odgrywa:

- ✓ Ochotnicza Straż Pożarna – która w roku 2010 będzie obchodzić 100- lecie istnienia,
- ✓ Koło Gospodyń Wiejskich – które jest jednym z najaktywniejszych kół na terenie Gminy Wielkie Oczy, jest laureatem wielu imprez o zasięgu gminnym, powiatowym oraz wojewódzkim, organizuje oraz współorganizuje wiele imprez o charakterze

religijno-kulturalnym,

- ✓ Uczniowski Klub Sportowy,
- ✓ Ludowy Klub Sportowy „UNIA” Łukawiec, sekcje: juniorów i seniorów,
- ✓ Związek Harcerski.

Wymienione grupy, koła związki i kluby sportowe zrzeszają wszystkich chętnych, którzy lubią spędzać wolnych czas w sposób pożyteczny, zorganizowany, побыć z ludźmi o tych samych zainteresowaniach, rozwijać swoje pasje i działać społecznie na rzecz społeczności lokalnej.

W miejscowości znajduje się boisko do piłki nożnej. Na boisku systematycznie są prowadzone rozgrywki piłki nożnej, których inicjatorami są miejscowi liderzy.

## 2.9 Kultura

Na terenie miejscowości Łukawiec znajduje się świetlica wiejska. Jej stan pozostawia wiele do życzenia. Budynek mały, stary, zniszczony nie zaspokaja w pełni potrzeb młodzieży z miejscowości Łukawiec. Świetlica wiejska stanowi centrum życia społecznego, kulturalno-rozrywkowego mieszkańców tej miejscowości, jest ogólnodostępna. Odbywają się tam różnego rodzaju zebrania, przedstawienia, turnieje tenisa stołowego, spotkania kółek zainteresowań. Obiekt świetlicy nie nadaje się już do remontu, ponieważ pochłonąłby zbyt duże środki finansowe. Najlepszym wyjściem byłaby budowa nowej świetlicy, która mogłaby spełniać podstawowe standardy, służąc rozwojowi osobistemu wszystkich mieszkańców Łukawca.

W miejscowości Łukawiec znajduje się również Biblioteka Publiczna w której znajduje się bardzo bogaty, ogólnodostępny księgozbiór. Biblioteka pełni szereg funkcji istotnych dla mieszkańców tj. informacyjną, edukacyjną, intelektualną a nawet rozrywkową.

W budynku biblioteki w ramach projektu finansowanego z Unii Europejskiej działa także Wioska Internetowa – kształcenie na odległość na terenach wiejskich. Zapewnia bezpłatny dostęp do internetu wszystkim chętnym mieszkańcom Łukawca. Posiada 5 stanowisk komputerowych.

## 2.10 Bezrobocie

Gmina Wielkie Oczy jest Gminą typowo rolniczą, dlatego też niewielu mieszkańców

znajduje zatrudnienie poza rolnictwem. Związane jest to z brakiem jakiegokolwiek przemysłu i słabą siecią usług, handlu czy lokalnej turystyki.

Wskaźnik bezrobocia w miejscowości Łukawiec utrzymuje się na bardzo wysokim poziomie gdyż aż 62% mieszkańców to osoby nie mające zatrudnienia. Nieliczna grupa osób pracuje w administracji publicznej lub znajduje zatrudnienie poza miejscem zamieszkania, część wyjeżdża sezonowo za granicę, pozostali utrzymują się z gospodarstw rolnych.

### 3. ANALIZA SWOT

<b>Mocne strony:</b>	<b>Słabe strony:</b>
<ul style="list-style-type: none"> <li>✓ Wysoka atrakcyjność zasobów turystycznych, wypoczynkowych, dziedzictwa kulturowego oraz wiejskiego;</li> <li>✓ Duży potencjał leśny;</li> <li>✓ Przygraniczne położenie terenu;</li> <li>✓ Dobry stan środowiska naturalnego;</li> <li>✓ Wysoka aktywność władz gminy;</li> <li>✓ Bliski dostęp do placówek oświatowych.</li> </ul>	<ul style="list-style-type: none"> <li>✓ Ukryte bezrobocie;</li> <li>✓ Wysoka stopa bezrobocia;</li> <li>✓ Brak kanalizacji i sanitarizacji;</li> <li>✓ Brak dobrze wyposażonego miejsca spotkań mieszkańców;</li> <li>✓ Mała opłacalność produkcji rolniczej;</li> <li>✓ Brak miejsc pracy;</li> <li>✓ Malejąca aktywność społeczna mieszkańców;</li> <li>✓ Słabe wykorzystanie potencjału turystycznego;</li> <li>✓ Słaba promocja usług turystycznych;</li> <li>✓ Brak infrastruktury sportowo-rekreacyjnej;</li> <li>✓ Brak alternatywnych form spędzania wolnego czasu przez młodzież;</li> <li>✓ Brak zakładów produkcyjnych</li> </ul>
<b>Szanse:</b>	<b>Zagrożenia</b>
<ul style="list-style-type: none"> <li>✓ Możliwość uzyskania wsparcia ze środków unijnych;</li> <li>✓ Rozpoczęcie budowy nowej świetlicy wiejskiej;</li> <li>✓ Prowadzenie kursów i szkoleń dla rolników;</li> <li>✓ Promocja miejscowości w gminie i regionie;</li> <li>✓ Możliwość prowadzenia dodatkowych zajęć dla dzieci i młodzieży;</li> <li>✓ Rozwój turystyki wiejskiej, agroturystyki oraz alternatywnych form spędzania wolnego czasu – ekologia, naturalne otoczenie, dziedzictwo kulturowe, folklor.</li> </ul>	<ul style="list-style-type: none"> <li>✓ Peryferyjność w skali kraju i Unii Europejskiej;</li> <li>✓ Wzrost kosztów utrzymania;</li> <li>✓ Niestabilne przepisy prawne;</li> <li>✓ Wzrost bezrobocia na wsi;</li> <li>✓ Odpływ młodych i migracja zarobkowa;</li> <li>✓ Brak środków własnych na współfinansowanie projektów;</li> <li>✓ Brak zainteresowania terenem inwestorów krajowych i zagranicznych.</li> </ul>

## 4. NASZA WIZJA

### Dlaczego chcemy odnowy wsi?

- ✓ nasza wieś ma szanse rozwojowe – mamy sporo atrakcyjnych terenów i chętnie powitamy nowych mieszkańców ceniących spokój i kameralność;
- ✓ chcemy żyć w pięknym estetycznym otoczeniu ;
- ✓ chcemy się lepiej poznać i zintegrować, uniknąć napięć jakie mogą pojawić się w związku z przybywaniem nowych mieszkańców o innych przyzwyczajeniach i innym stylu życia;
- ✓ chcemy poprawić warunki naszego codziennego życia;
- ✓ chcemy zapewnić dobre warunki dla młodych ludzi.

### Jak się zorganizujemy?

Stworzymy grupę odnowy wsi, w skład której wejdą ludzie zwyczajni w różnym wieku, z różnym wykształceniem zarówno „starsi” mieszkańcy jak i ci młodzi, którzy budują już tu swoje domy i którzy za chwilę zwiążą swoje życie z nami.

Będziemy ich włączać w nasze dotychczasowe działania i wspólnie odnowimy naszą wieś Łukawiec.

## 5. OPIS PLANOWANYCH ZADAŃ INWESTYCYJNYCH

Podczas prac nad Planem Odnowy Miejscowości Łukawiec przeprowadzono spotkania z mieszkańcami podczas których zostały określone potrzeby oraz zadania inwestycyjne na terenie wsi.

Na tej podstawie został opracowany opis planowanych zadań inwestycyjnych:

Zakres danych	Opis zadania inwestycyjnego/przedsięwzięcia aktywizującego społeczność lokalną
Nazwa	<b>Budowa oczyszczalni ścieków w Łukawcu</b>
Cel	Zadanie 1. Ma na celu poprawę infrastruktury publicznej w Gminie Wielkie Oczy i miejscowości Łukawiec.
Przeznaczenie	Oczyszczalnia ścieków umożliwi kompleksowe skanalizowanie miejscowości Łukawiec i ościennych miejscowości.
Harmonogram realizacji	2012 – 2014
Kwota końcowa	4.000.000,00
Źródło pozyskania dofinansowania	Budżet gminy, RPO, Leader
Nazwa	<b>Budowa sieci kanalizacji sanitarnej w Łukawcu</b>
Cel	Zadanie 2. Ma na celu uporządkowanie gospodarki wodno-ściekowej na terenie Gminy Wielkie Oczy
Przeznaczenie	Dzięki tej inwestycji ulegnie poprawie standard życia mieszkańców oraz przedsiębiorców lokujących swoje inwestycje na tym terenie
Harmonogram realizacji	2013 – 2014
Kwota końcowa	12.000.000,00
Źródło pozyskania dofinansowania	Budżet gminy, RPO, Leader
Nazwa	<b>Budowa i remonty dróg gminnych</b>
Cel	Zadanie 3. Ma na celu poprawę infrastruktury komunikacyjnej w miejscowości Łukawiec
Przeznaczenie	Remonty dróg gminnych stanowią ważny element infrastruktury komunikacyjnej będący dopełnieniem prawidłowo funkcjonującej sieci dróg publicznych, użytkownikom zagwarantuje to ich bezpieczeństwo
Harmonogram realizacji	2010 – 2014
Kwota końcowa	250.000,00
Źródło pozyskania dofinansowania	Budżet gminy, RPO, Leader
Nazwa	<b>Uporządkowanie przestrzeni wiejskiej i poprawa estetyki miejscowości Łukawiec</b>
Cel	Zadanie 4. Ma na celu zmianę infrastruktury publicznej i poprawę estetyki miejscowości Łukawiec
Przeznaczenie	Zwiększenie bezpieczeństwa pieszych, zmiana wizerunku miejscowości Łukawiec, uporządkowanie przestrzeni publicznej
Harmonogram realizacji	2010 – 2013
Kwota końcowa	300.000,00
Źródło pozyskania dofinansowania	Budżet gminy, RPO, Leader
Nazwa	<b>Budowa Domu Kultury w Łukawcu</b>
Cel	Zadanie 5. Ma na celu stworzenie centrum życia społecznego mieszkańcom wsi Łukawiec które w pełni zaspokoi potrzeby dzieci, młodzieży, dorosłych w dziedzinie kultury
Przeznaczenie	Dom Kultury w Łukawcu będzie służył wszystkim mieszkańcom w celu organizacji przedstawiień artystycznych, spotkań, imprez kulturalnych

**PLAN ODNOWY MIEJSCOWOŚCI ŁUKAWIEC**

Harmonogram realizacji	2010 – 2013
Kwota końcowa	1.500.000,00
Źródło pozyskania dofinansowania	Budżet gminy, RPO
Nazwa	<b>Budowa oświetleń ulicznych w miejscowości Łukawiec</b>
Cel	Zadanie 6. Ma na celu poprawę infrastruktury publicznej i poprawę estetyki miejscowości Łukawiec
Przeznaczenie	Oświetlenie ulic poprawi bezpieczeństwo mieszkańców oraz wpłynie na ogólną wizytówkę miejscowości Łukawiec
Harmonogram realizacji	2011 – 2013
Kwota końcowa	35.000,00
Źródło pozyskania dofinansowania	Budżet gminy, Leader, RPO
Nazwa	<b>Budowa placu zabaw dla dzieci</b>
Cel	Zadanie 7. Ma na celu zapewnienie dzieciom i rodzicom bezpiecznego miejsca do zabawy i wspólnych spotkań
Przeznaczenie	Plac zabaw ulokowany w centrum miejscowości będzie dostępny dla wszystkich dzieci i rodziców jako miejsce do zabawy i wypoczynku
Harmonogram realizacji	2011
Kwota końcowa	15.000,00
Źródło pozyskania dofinansowania	Budżet gminy
Nazwa	<b>Modernizacja budynku Ośrodka Zdrowia</b>
Cel	Zadanie 8. Ma na celu stworzenie dobrych warunków do pracy dla lekarzy i pielęgniarek, jak również pacjentów z terenu gminy, korzystających z pierwszej, podstawowej pomocy medycznej
Przeznaczenie	Wyremontowany, wyposażony Ośrodek Zdrowia będzie służył wszystkim mieszkańcom gminy w zakresie ochrony życia i zdrowia
Harmonogram realizacji	2010 – 2013
Kwota końcowa	100.000,00
Źródło pozyskania dofinansowania	Budżet gminy, RPO, Leader

<b>Zadania planowane do realizacji w miejscowości Łukawiec w ciągu najbliższych lat</b>						
<b>Harmonogram rzeczowo-finansowy</b>						
<b>Zakres rzeczowy</b>	<b>2010</b>	<b>2011</b>	<b>2012</b>	<b>2013</b>	<b>2014</b>	<b>Ogółem</b>
Budowa oczyszczalni ścieków w Łukawcu	-	-	1.500.000,00	1.500.000,00	1.000.000,00	4.000.000,00
Budowa sieci kanalizacji sanitarnej w Łukawcu	-	-	-	6.000.000,00	6.000.000,00	12.000.000,00
Budowa i remonty dróg gminnych	80.000,00	-	60.000,00	50.000,00	50.000,00	250.000,00
Uporządkowanie przestrzeni wiejskiej i poprawa estetyki miejscowości Łukawiec	170.000,00	-	60.000,00	70.000,00	-	300.000,00
Budowa Domu Kultury w Łukawcu	60.000,00	500.000,00	500.000,00	440.000,00	-	1.500.000,00
Budowa oświetleń ulicznych w miejscowości Łukawiec	-	28.000,00	-	7.000,00	-	35.000,00
Budowa placu zabaw dla dzieci	-	15.000,00	-	-	-	15.000,00
Modernizacja budynku Ośrodka Zdrowia	15.000,00	20.000,00	40.000,00	25.000,00	-	100.000,00

## **6. SYSTEM WDRAŻANIA I MONITORINGU**

Plan Odnowy Miejscowości będzie podlegał stałemu monitorowaniu. Proces ten będzie miał ma celu analizowanie stanu zaawansowania działań oraz ich zgodność z podstawowymi założeniami . Plan będzie modyfikowany poprzez korekty i uaktualnianie jego zapisów. Stan realizacji zaplanowanych zadań i ich weryfikacja, będzie procesem ciągłym trwającym od momentu rozpoczęcia planowania inwestycji poprzez realizację, aż do jej zakończenia. Monitorowanie odbywać się będzie w formie bezpośredniej, polegającej na dokonywaniu wizji lokalnych i sprawdzaniu rzeczywistego stanu realizacji działań oraz pośredniej – sprawozdawczej polegającej na analizowaniu wskaźników i statystyk.

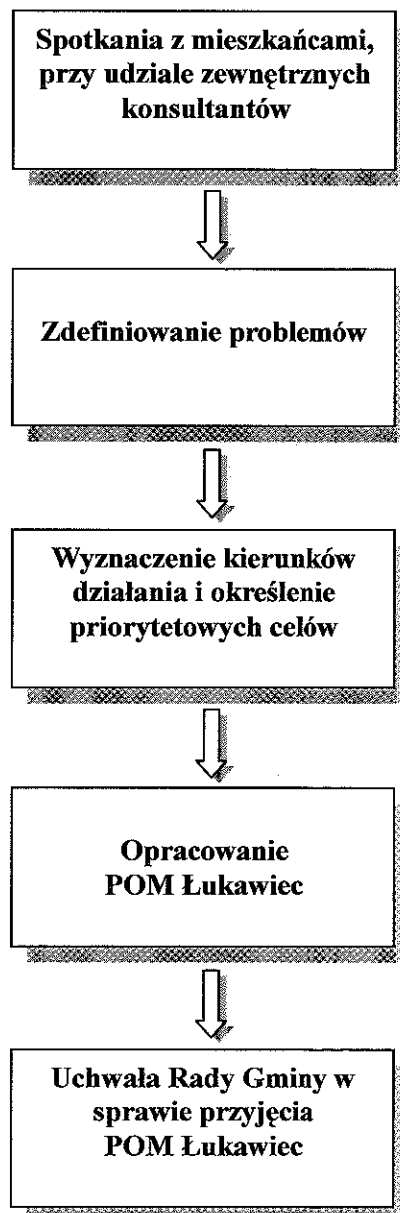
Główne zadania i projekty wynikające z planu rozwoju, zostaną udostępnione mieszkańcom poprzez stronę internetową Gminy Wielkie Oczy. Takie przedstawienie POM Łukawiec pozwoli na jego upublicznienie w szerokim kręgu mieszkańców oraz stworzy możliwość większego uczestnictwa mieszkańców przy jego realizacji.



## PODSUMOWANIE

Niniejszy dokument stanowi podstawę rozwoju społeczno-gospodarczego miejscowości Łukawiec. Odpowiedzią na zidentyfikowane problemy stało się wyznaczenie priorytetowych zadań, których realizacja będzie służyć poprawie wizerunku całej miejscowości oraz wzrostowi jakości życia zamieszkującej ją ludności.

Poniżej znajduje się graf obrazujący proces tworzenia Planu odnowy miejscowości Łukawiec:



Przewodniczący Rady

*Jerzy Wacnik*  
mgr Jerzy Wacnik