

UCHWAŁA NR XXV/18/10
RADY GMINY W WIELKICH OCZACH
z dnia 27 maja 2010

W sprawie przyjęcia Planu Odnowy Miejscowości Bihale

Na podstawie art. 18 ust. 2 pkt. 6 ustawy z dnia 8 marca 1990 roku o samorządzie gminnym (Dz.U. z 2001r Nr 142, poz. 1591 z późn. zm). Rada Gminy w Wielkich Oczach,

uchwała co następuje:

§ 1

Zatwierdza Plan Odnowy Miejscowości Bihale na lata 2010-2014, który stanowi załącznik nr 1 do niniejszej Uchwały.


§ 2

Wykonanie uchwały powierza się Wójtowi Gminy Wielkie Oczy.

§ 3

Uchwała wchodzi w życie z dniem podjęcia.

Przewodniczący Rady


mgr Jerzy Wacnik

Załącznik Nr 1
do Uchwały Nr XXV/18/10
Rady Gminy w Wielkich Oczach
z dnia 27 maja 2010 r.

PLAN ODNOWY
MIEJSCOWOŚCI
BIHALE
NA LATA
2010-2014



Spis treści

Wstęp.....	3
1. Charakterystyka miejscowości Bihale	6
1.1 Przynależność administracyjna	6
1.2 Położenie geograficzne, powierzchnia.....	6
1.3 Warunki klimatyczne.....	7
1.4 Ludność	7
2. Inwentaryzacja zasobów służących odnowie miejscowości Bihale.....	9
2.1 Infrastruktura społeczna, oświatowa.....	9
2.2 Infrastruktura techniczna.....	10
2.3 Dziedzictwo kulturowe	10
2.4 Gospodarka i rolnictwo	11
2.5 Turystyka.....	11
2.6 Kapitał społeczny i ludzki.....	12
2.8 Kultura	13
2.9 Bezrobocie.....	13
3. Analiza SWOT	15
4. Wizja rozwoju miejscowości Bihale	16
5. Misja.....	17
6. Opis planowanych zadań inwestycyjnych	18
7. System wdrażania i monitoringu.....	20
8. System monitorowania planu.....	21
9. Sposoby oceny planu	22
10. Public Relations Planu	23
Podsumowanie	24

WSTĘP

Plan Odnowy Miejscowości Bihale na lata 2010-2014 jest wieloletnim programem rozwoju wypracowanym i zaproponowanym przez mieszkańców miejscowości Bihale, położonej w Gminie Wielkie Oczy. Dokument ten, nie jest jednocześnie elementem zarządzania operacyjnego, który tak jak budżet gminy, musi być wykonany. Jest to plan zamierzeń i marzeń mieszkańców wsi, proponujących kierunki rozwoju miejscowości Bihale i traktować go należy jako dokument pomocniczy przy podejmowaniu decyzji przez samorząd szczebla sołeckiego oraz gminnego. Jego wykonanie zależy od wielu instytucji i zewnętrznych czynników. Pokazuje on jednak faktyczny stan oczekiwań mieszkańców w roku 2010 i stanowi kontynuację wieloletniego procesu rozwoju. Wyznaczone projekty realizacyjne będą zapewne modyfikowane przez zmieniające się warunki wewnętrzne i zewnętrzne.

Przedmiotowy dokument stanowi uzupełnienie Strategii Rozwoju Gminy Wielkie Oczy na lata 2007-2015 i jest zgodny z Lokalną Strategią Rozwoju Lokalnej Grupy Działania „Kresowi Sąsiedzi” oraz Strategią Rozwoju Województwa Podkarpackiego na lata 2007-2020.

Beneficjentem działań PROW „Odnowa i rozwój wsi” są:

- ✓ jednostki samorządu terytorialnego,
- ✓ instytucje kultury, dla których organizatorami są jednostki samorządu terytorialnego,
- ✓ osoby prawne lub jednostki organizacyjne, nie posiadające osobowości prawnej, działające na podstawie przepisów o stosunku Państwa do Kościoła Katolickiego w RP, o stosunku Państwa do innych kościołów i związków wyznaniowych oraz o gwarancjach wolności sumienia i wyznania,
- ✓ organizacje pozarządowe o statusie organizacji pożytku publicznego w rozumieniu ustawy z dnia 24 kwietnia 2003 r. o działalności pożytku publicznego i o wolontariacie, której cele statutowe są zbieżne z celami działania „Odnowa i rozwój wsi” objętego Programem Rozwoju Obszarów Wiejskich na lata 2007-2013.

Ostatecznymi beneficjentami są mieszkańcy miejscowości, należących do gmin wiejskich, miejsko-wiejskich i miejskich w wyłączeniem miast, liczących więcej niż 5.000

mieszkańców.

Realizacja powyższego działania ma na celu:

- ✓ podniesienie standardu życia i pracy na wsi,
- ✓ podniesienie atrakcyjności turystycznej,
- ✓ wzrost atrakcyjności inwestycyjnej,
- ✓ zaspokojenie potrzeb społecznych i kulturalnych,
- ✓ rozwój tożsamości społeczności wiejskiej i zachowanie dziedzictwa kulturowego.

W ramach działania wspierane będą projekty, obejmujące przede wszystkim:

- ✓ realizację inwestycji w zakresie modernizacji i wyposażenia obiektów, pełniących funkcje kulturalne, rekreacyjne i sportowe,
- ✓ odnowę obiektów zabytkowych, charakterystycznych dla tradycji budownictwa wiejskiego regionu i ich adaptacji na cele publiczne,
- ✓ modernizację przestrzeni publicznej na wsi,
- ✓ publiczną infrastrukturę przyczyniającą się do rozwoju funkcji turystycznych wsi oraz działania związane z promocją regionu.

Istotny element tego działania stanowi pobudzanie aktywności środowisk lokalnych i stymulowanie współpracy na rzecz rozwoju i promocji wartości, związanych z miejscową specyfiką społeczną, kulturową i przyrodniczą.

W Rozporządzeniu Ministra Rolnictwa i Rozwoju Wsi z dnia 14 lutego 2008 roku w sprawie szczegółowych warunków i trybu przyznawania pomocy finansowej w ramach działania „Odnowa i rozwój wsi” objętego Programem Rozwoju Obszarów Wiejskich na lata 2007-2013 jest mowa o tym, że wnioskodawca, będący gminą, dołącza do wniosku między innymi Plan Odnowy Miejscowości wraz z opisem planowanych do realizacji zadań, zawierający w szczególności:

- ✓ charakterystykę miejscowości, w której będzie realizowana operacja,
- ✓ inwentaryzację zasobów służących odnowie miejscowości,
- ✓ ocenę mocnych i słabych stron miejscowości, w której będzie realizowana operacja,
- ✓ opis planowanych zadań inwestycyjnych i przedsięwzięć aktywizujących społeczność lokalną w okresie, co najmniej 5 lat od dnia przyjęcia planu odnowy miejscowości, w kolejności wynikającej z przyjętych priorytetów rozwoju

miejscowości, z podaniem szacunkowych kosztów ich realizacji.

Niniejszy Plan Odnowy Miejscowości spełnia wymagania, stawiane przez wskazane rozporządzenie. W ramach Planu opisane są zasoby miejscowości, wypracowana na forum zebrań wiejskich wizja rozwoju wsi oraz zestaw celów strategicznych wraz z proponowanymi projektami do realizacji. W ramach zestawu projektów strategicznych są także te, dla realizacji których Gmina będzie starać się o dofinansowanie z PROW. Niniejszy Plan wskazuje także zgodność proponowanych działań ze Strategią Rozwoju Gminy Wielkie Oczy.

Niniejszy plan został przygotowany z udziałem mieszkańców miejscowości podczas wspólnych spotkań mieszkańców i członków Rady Sołectkiej z miejscowości Bihale, podczas których:

- ✓ uzupełniono i zinterpretowano dane do części raportowej planu,
- ✓ oceniono posiadane zasoby oraz przygotowano propozycję analizy SWOT,
- ✓ przygotowano propozycję wizji rozwoju miejscowości,
- ✓ sporządzono zestawienie planowanych zadań inwestycyjnych i przedsięwzięć aktywizujących społeczność, które następnie uporządkowano w kolejności, wynikającej z przyjętych priorytetów rozwoju; dla każdego przedsięwzięcia określono zakres rzeczowy oraz zaproponowano czas i koszty realizacji.

1. CHARAKTERYSTYKA MIEJSCOWOŚCI BIHALE

1.1 Przynależność administracyjna

BIHALE

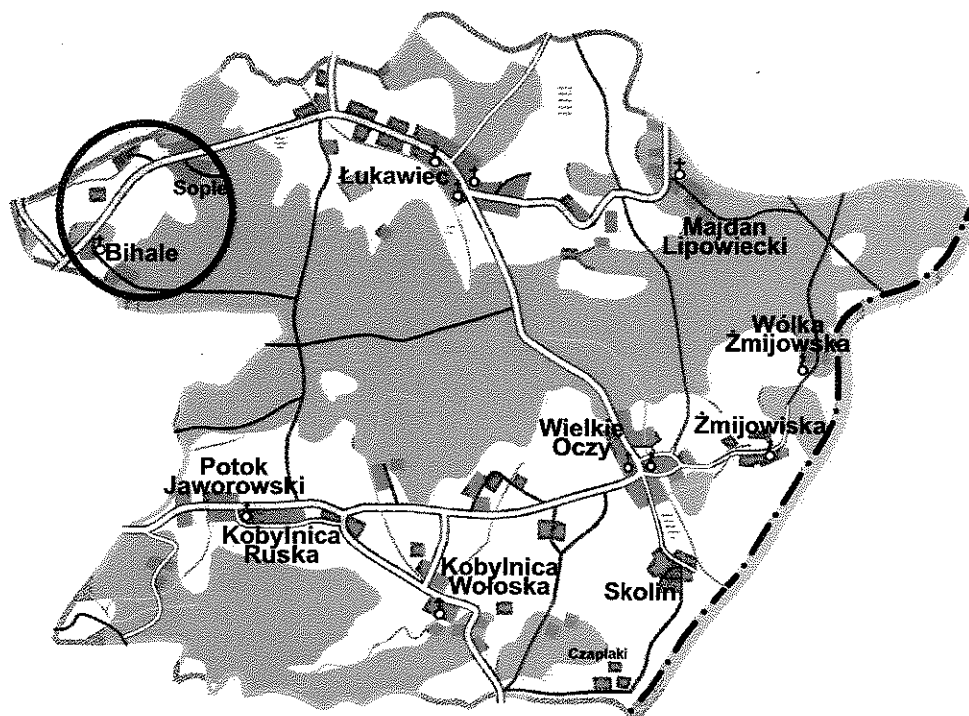
GMINA – WIELKIE OCZY

POWIAT – LUBACZÓW

WOJEWÓDZTWO – PODKARPACKIE

1.2 Położenie geograficzne, powierzchnia

Miejscowość Bihale położona jest w południowo-wschodniej części Polski w Gminie Wielkie Oczy, w województwie podkarpackim. Jest to jedno z 10 sołectw Gminy Wielkie Oczy. Położona jest na atrakcyjnym krajobrazowo terenie, brak w niej zdecydowanie zarysowanego centrum, zbudowana i utrzymana w typie ulicówki z rozproszoną zabudową. Składa się z przysiółków: Niwa, Sople, Glinki.



W latach 1975-1998 miejscowość administracyjnie należała do województwa przemyskiego.

Bihale zajmują powierzchnię ok. 1330,3301 ha. Na powierzchnię ogólną składają się:

- ✓ łąki i pastwiska – 263,086 ha,
- ✓ grunty orne – 199,5109 ha,
- ✓ lasy – 788,2728 ha,
- ✓ grunty zabudowane – 19,59 ha,
- ✓ drogi – 35,7130 ha,
- ✓ inne grunty – 24,1574 ha.

1.3 Warunki klimatyczne

Miejscowość Bihale charakteryzuje klimat umiarkowany z dość silnymi cechami kontynentalnymi. Najzimniejszymi miesiącami w roku są styczeń i luty ze średnią temperaturą -3°C , natomiast najcieplejszym miesiącem jest lipiec ze średnią temperaturą $+18^{\circ}\text{C}$. Suma rocznych opadów atmosferycznych wynosi 550 – 700 mm, z czego najwięcej opadów odnotowuje się w lipcu, a najmniej w styczniu i lutym. Średnioroczna wartość wilgotności powietrza wynosi 77%.

Sołectwo jest miejscem atrakcyjnym turystycznie i inwestycyjnie. Przyroda i krajobraz stanowią naturalne bogactwo miejscowości. W Bihalach na skutek braku przemysłu przyroda zachowała się w stosunkowo niezmiennym stanie. System siedlisk występujący na tym terenie tworzy wyjątkowo atrakcyjny obszar dla ptaków jak i do ich obserwowania praktycznie przez cały rok. Jeżeli chodzi o rośliny to swoje siedliska znalazły tutaj ginące gatunki.

Z uwagi na dużą powierzchnię lasów, na terenie sołectwa występują różne gatunki roślin, ptaków i zwierząt łownych.

Na terenie Bihal nie stwierdzono ważnych udokumentowanych złóż surowców mineralnych.

1.4 Ludność

Bihale to wieś typowo rolnicza. Mieszkańcami wsi są głównie rolnicy, emeryci, renciści i bezrobotni. Kilka osób zajmuje się usługami i handlem.

Mieszkańcy wsi Bihale stanowią około 7,54% populacji całej gminy. W strukturze ludność według wieku zdecydowanie przeważa ludność w wieku produkcyjnym w tym nieznacznie

większa liczba mężczyzn. Miejscowość zamieszkuje 300 osób w tym kobiety – 149, mężczyźni - 151 /stan na 31.12.2009/.

Gmina Wielkie Oczy charakteryzuje się niską gęstością zaludnienia – 27 os./km² – co wynika z wysokiego wskaźnika jej zalesienia, sięgającego ponad 50%. Gęstość zaludnienia w miejscowości Bihale wynosi 22,56 os./km².

Identyfikator jednostki podziału terytorialnego	Nazwa powiatu	Powierzchnia miejscowości Łukawiec w km²	Liczba ludności	Gęstość zaludnienia w os./ km²	Typ gminy
1809082	lubaczowski	13,30	300	22,56	wiejska

2. INWENTARYZACJA ZASOBÓW SŁUŻĄCYCH ODNOWIE MIEJSCOWOŚCI BIHALE

Rodzaj zasobu		Strategiczne znaczenie dla rozwoju miejscowości	Neutralne znaczenie dla rozwoju miejscowości
Zasoby przyrody	Czysty nieskażony klimat	X	
	Wody powierzchniowe, stawy		X
Dziedzictwo kulturowe - zabytki	Cerkiew		X
	Tradycje, obrzędy, kultura	X	
	Specyficzne nazwy		X
Obiekty i tereny	Świetlica wiejska		X
	Zadbane posesje		X
	Tereny inwestycyjne	X	
	Budynek po byłej szkole podstawowej		X
Infrastruktura społeczna	Świetlica wiejska		X
	Gospodarstwa rolne	X	
	Wodociąg	X	
Gospodarka i rolnictwo	Tradycje rolnicze	X	
	Tereny inwestycyjne	X	
	Brak przemysłu		X
Kapitał społeczny i ludzki	OSP Bihale	X	
	KGW Bihale		X

2.1 Infrastruktura społeczna, oświatowa

Ze względu na brak na terenie miejscowości placówki oświatowej dzieci i młodzież z miejscowości Bihale pobierają naukę w Zespole Szkół Publicznych w Łukawcu, do którego są dowożone autobusami szkolnymi.

Podstawową opiekę medyczną zapewnia Niepubliczny Zakład Opieki Zdrowotnej, Gminny Ośrodek Zdrowia w Łukawcu gdzie pacjentów przyjmuje lekarz rodzinny, pediatra oraz ginekolog. W przypadku konieczności hospitalizacji mieszkańcy korzystają przede wszystkim z usług Szpitala Powiatowego w Lubaczowie.

2.2 Infrastruktura techniczna

Infrastruktura techniczna ma istotny wpływ na lokalny rozwój gospodarczy i jakość życia społeczności lokalnej. Bihale posiadają wodociąg który obejmuje 100% gospodarstw domowych. Woda doprowadzona jest do wszystkich budynków mieszkalnych, obiektów użyteczności publicznej, budynków usługowych, handlowych i przemysłowych. Brak jest jednak kanalizacji. Obecnie władze gminy podejmują kroki w tej kwestii, opracowana została dokumentacja na budowę sieci kanalizacji sanitarnej.

Miejscowość jest zgazyfikowana. Posiada światłowodową sieć telekomunikacyjną której operatorem jest Telekomunikacja Polska S.A. Praktycznie wszystkie gospodarstwa domowe, które wyraziły taką wolę, są podłączone do sieci telefonicznej. Ponadto mieszkańcy posiadają dostęp do telefonii komórkowej w sieci ERA GSM, PLUS GSM, ORANGE. Mieszkańcy wsi korzystają również z podłączenia do Internetu.

Gmina Wielkie Oczy na swoim terenie nie posiada składowiska odpadów komunalnych.

Zasady utrzymania czystości i porządku na terenie gminy reguluje uchwała Rady Gminy w Wielkich Oczach. Gospodarka odpadami jest prowadzona zgodnie z zasadami zapobiegania powstawaniu odpadów i minimalizacji ich ilości. Dostęp do usług w zakresie usuwania odpadów zapewnia Przedsiębiorstwo Gospodarki Komunalnej i Mieszkaniowej w Jarosławiu Sp. z o.o. Odpady z terenu całej gminy wywożone są na wysypisko odpadów w Radymnie. We wsi Bihale został wdrożony system segregacji odpadów komunalnych.

Na terenie wsi funkcjonuje 1 sklep spożywczo-przemysłowy.

Przez miejscowość przebiegają drogi: powiatowa i drogi gminne wewnętrzne.

Całość sołectwa jest zelektryfikowana, dostawcą energii jest Zamojska Korporacja Energetyczna SA.

2.3 Dziedzictwo kulturowe

Jedynym zabytkiem na terenie wsi Bihale jest drewniany zespół cerkiewny z 1821 roku, przebudowany w 1928 roku, wyremontowany w latach 80-tych XX wieku.



Początkowo cerkiew była obrządku grecko-katolickiego, obecnie rzymsko-katolickiego. Pełni funkcję kościoła parafialnego pw. Opieki Matki Bożej Uzdrawienia Chorych.

2.4 Gospodarka i rolnictwo

Wieś Bihale spełnia głównie funkcję rolniczą, większość mieszkańców wsi zajmuje się rolnictwem, co jest ich głównym źródłem dochodu i utrzymania. Dla większości gospodarzy uprawa roślin i hodowla zwierząt ma znaczenie podstawowe i głównie wykorzystywana jest na własne potrzeby. W większości rolnictwem zajmują się ludzie w wieku poprodukcyjnym, związani emocjonalnie z uprawą roli. Warunki agroekologiczne pozwoliły na tradycyjną uprawę roślin /głównie uprawa zbóż, roślin okopowych/, hodowlę bydła mlecznego i trzody chlewnej. Przeważają małe gospodarstwa rolne bez ściśle określonego profilu produkcji. Struktura bonitacyjna gleb słaba. Przeważają grunty klas IV, V, VI.

2.5 Turystyka

Dobra sieć drogowa stwarza dogodne warunki do uprawiania turystyki rowerowej, agroturystyki, wycieczek związanych z grzybobraniem oraz zbieraniem owoców leśnych. Niewielkie odległości od innych miejscowości i miejsc atrakcyjnych turystycznie stwarzają

dobre warunki do uprawiania turystyki weekendowej, zarówno dla osób spędzających czas aktywnie, jak i szukających spokoju wśród przyrody.

Komunikacja autobusowa obsługiwana jest przez PKS Jarosław.

2.6 Kapitał społeczny i ludzki

W organizowaniu życia społecznego ważną rolę odgrywa:

- ✓ Ochotnicza Straż Pożarna w Bihalach – w zakresie ochrony przeciwpożarowej na terenie sołectwa spełnia rolę pierwszorzędą, dysponuje własną strażnicą, samochodem strażackim oraz niezbędnym sprzętem do prowadzenia akcji gaśniczych,



- ✓ Koło Gospodyń wiejskich w Bihalach – które jest aktywnym kołem na terenie Gminy Wielkie Oczy, jest laureatem wielu imprez o zasięgu gminnym, powiatowym, pielęgnuje tradycje kulinarne i kulturowe polskiej wsi.

Wymienione grupy, zrzeszają wszystkich chętnych, którzy lubią spędzać wolnych czas w sposób pożyteczny, zorganizowany, pobyć z ludźmi o tych samych zainteresowaniach, rozwijać swoje pasje i działać społecznie na rzecz społeczności lokalnej.

2.8 Kultura

Na terenie miejscowości Bihale znajduje się świetlica wiejska oraz budynek po byłej szkole podstawowej. Budynek ten obecnie jest siedzibą KGW Bihale oraz pełni też rolę świetlicy wiejskiej.



Obiekty te stanowią centrum życia społecznego, kulturalno-rozrywkowego mieszkańców tej miejscowości. Są ogólnodostępne dla mieszkańców. Odbywają się tam różnego rodzaju zebrania, spotkania, imprezy kulturalne i rozrywkowe. Zarówno obiekt świetlicy, jak i wnętrze siedziby KGW nadają się do remontu. Po remoncie i doposażeniu obiekty te mogłyby spełniać podstawowe standardy, służąc rozwojowi osobistemu wszystkich mieszkańców Bihal.

2.9 Bezrobocie

Gmina Wielkie Oczy jest Gminą typowo rolniczą, dlatego też niewielu mieszkańców

znajduje zatrudnienie poza rolnictwem. Związane jest to z brakiem jakiegokolwiek przemysłu i słabą siecią usług, handlu czy lokalnej turystyki. Bezrobocie jest zjawiskiem negatywnym nie tylko dla osób nim dotkniętych, ale odbija się negatywnie na funkcjonowaniu całego społeczeństwa, a w omawianym obecnie zakresie na funkcjonowaniu gminy.

Wskaźnik bezrobocia w miejscowości Bihale utrzymuje się na bardzo wysokim poziomie gdyż znaczna część mieszkańców to osoby nie mające zatrudnienia. Nieliczna grupa osób pracuje w administracji publicznej lub znajduje zatrudnienie poza miejscem zamieszkania, część wyjeżdża sezonowo za granicę, pozostali utrzymują się z gospodarstw rolnych.

3. ANALIZA SWOT

Mocne strony:	Słabe strony:
<ul style="list-style-type: none"> ✓ Nieskażone środowisko naturalne i powietrze /brak przemysłu/ ✓ Zadbane, czyste, estetyczne domy, ogrodzenia, zagrody, ogródki przydomowe ✓ Potencjał dla rozwoju agroturystyki – walory krajoznawczo-turystyczne ✓ Miejscowość zwodociągowana i zgazyfikowana ✓ Zwiększone zainteresowanie mieszkańców estetyką otoczenia ✓ Budynek po byłej szkole podstawowej położony w dogodnym miejscu – centrum wsi - obecnie świetlica wiejska i siedziba KGW ✓ Działalność OSP i KGW Bihale ✓ Dobra infrastruktura drogowa ✓ Położenie z dala od dużych aglomeracji miejskich ✓ Dogodne położenie geograficzne 	<ul style="list-style-type: none"> ✓ Brak bazy do aktywnego wypoczynku – brak boiska ✓ Wysoka stopa bezrobocia ✓ Niskie dochody społeczności lokalnej ✓ Brak kanalizacji ✓ „Ucieczka” młodzieży do miasta ✓ Niedoposażona świetlica wiejska, siedziba KGW Bihale ✓ Brak chodników ✓ Brak możliwości aktywnego rozwoju mieszkańców w dziedzinie kultury ✓ Brak kompleksowej oferty turystycznej i informacji turystycznej ✓ Brak powszechnego dostępu do internetu ✓ Niechęć lokalnej społeczności do zrzeszania się w różnego rodzaju i typu organizacjach
Szanse:	Zagrożenia
<ul style="list-style-type: none"> ✓ Rozwój turystyki i agroturystyki w rejonie ✓ Realizacja inwestycji i przedsięwzięć mających na celu wzrost standardu życia w miejscowości ✓ Współpraca z Urzędem Gminy oraz lokalną Grupą Działania „KRESOWI SASIEDZI” ✓ Rozwój ekologicznego rolnictwa podlegającego dotacji ✓ Aktywna polityka inwestycyjna i kształtowanie pozytywnego wizerunku miejscowości ✓ Rozwój prywatnej działalności gospodarczej na terenie wsi ✓ Możliwość korzystania z funduszy strukturalnych UE ✓ Zmiany świadomości społecznej ✓ Doposażenie świetlicy wiejskiej, siedziby KGW /pomieszczenie kuchenne z zapleczem, siłownia, kawiarenka internetowa, zagospodarowanie terenu wokół świetlicy, wykonanie parkingu, placu zabaw dla dzieci/ 	<ul style="list-style-type: none"> ✓ Mentalność ludności rolniczej ✓ Brak integracji społeczności lokalnej ✓ Emigracja zarobkowa młodzieży ✓ Ustawodawstwo ✓ Brak aktywności zawodowej rolników ✓ Pogarszający się stan dróg ✓ Niska dochodowość z pracy w rolnictwie ✓ Ubożenie społeczeństwa ✓ Niski przyrost naturalny ✓ Odpływ wykształconych młodych ludzi do miasta ✓ Brak inwestorów z zewnątrz ✓ Wyjazd wykwalifikowanych pracowników za granicę ✓ Zmienność prawa i niewystarczająca jego znajomość

4. WIZJA ROZWOJU MIEJSCOWOŚCI BIHALE

Bihale – wieś kultywująca tradycje, atrakcyjna dla turystów i mieszkańców, z zadbanymi i wyremontowanymi budynkami użyteczności publicznej, z rozwiniętą bazą do spędzania czasu wolnego, rozwijająca się w zgodzie ze środowiskiem naturalnym, z rozwiniętą infrastrukturą techniczną, dążąca do zapewnienia mieszkańcom odpowiednich warunków życia, pracy i wypoczynku.

5. MISJA

Stworzenie warunków dla rozwoju społeczno-ekonomicznego miejscowości Bihale i aktywizacji lokalnej społeczności przez działania wpływające na poprawę jakości życia mieszkańców przez:

- ✓ rozwój tożsamości i zachowanie dziedzictwa kulturowego wsi,
- ✓ podniesienie atrakcyjności turystycznej i inwestycyjnej wsi,
- ✓ zaspokojenie potrzeb społecznych i kulturalnych mieszkańców.

6. OPIS PLANOWANYCH ZADAŃ INWESTYCYJNYCH

Podczas zebrań roboczych oraz na zebraniu wiejskim mieszkańcy określili priorytety i przyporządkowali im konkretne działania, które zostały usystematyzowane w oparciu o następujące kryteria:

- ✓ stopnia ważności projektu dla społeczności wsi,
- ✓ stopnia technicznego i organizacyjnego przygotowania projektu,
- ✓ możliwości sfinansowania projektu,
- ✓ wpływu projektu na podniesienie atrakcyjności inwestycyjnej i turystycznej wsi.

Działania nie stanowią zamkniętej listy, mogą ulec modyfikacji:

Zakres danych	Opis zadania inwestycyjnego/przedsięwzięcia aktywizującego społeczność lokalną
Nazwa	Budowa dróg gminnych
Cel	Zadanie 1. Ma na celu poprawę stanu infrastruktury komunikacyjnej oraz bezpieczeństwa ruchu na terenie miejscowości Bihale
Przeznaczenie	Nowe drogi, drogi na bieżąco remontowane są elementem bardzo ważnym, umożliwiającym sprawną komunikację na terenie miejscowości
Harmonogram realizacji	2010 – 2013
Kwota końcowa	400.000,00
Źródło pozyskania dofinansowania	Budżet gminy, RPO, Leader
Nazwa	Budowa kładki na rzece Lubaczówce
Cel	Zadanie 2. Ma na celu ochronę przeciwpowodziową mieszkańców wsi Bihale, poprawi również komunikację mieszkańców pomiędzy miejscowościami
Przeznaczenie	Kładka na rzece Lubaczówka ułatwi mieszkańcom przemieszczanie się, będzie ogólnodostępna
Harmonogram realizacji	2010 – 2011
Kwota końcowa	150.000,00
Źródło pozyskania dofinansowania	Budżet gminy, RPO
Nazwa	Budowa oświetleń ulicznych w miejscowości Bihale
Cel	Zadanie 3. Ma na celu poprawę stanu infrastruktury publicznej, poprawę estetyki miejscowości
Przeznaczenie	Oświetlenie ulic poprawi bezpieczeństwo pieszych, polepszy wizerunek miejscowości
Harmonogram realizacji	2011 – 2012
Kwota końcowa	60.000,00
Źródło pozyskania dofinansowania	Budżet gminy, RPO

PLAN ODNOWY MIEJSCOWOŚCI BIHALE

Zadania planowane do realizacji w miejscowości Bihale w ciągu najbliższych lat						
Harmonogram rzeczowo-finansowy						
Zakres rzeczowy	2010	2011	2012	2013	2014	Ogółem
Budowa dróg gminnych	80.000,00	200.000,00	60.000,00	60.000,00	-	400.000,00
Budowa kładki na rzece Lubaczówce	30.000,00	120.000,00	-	-	-	150.000,00
Budowa oświetleń ulicznych w miejscowości Bihale	-	50.000,00	10.000,00	-	-	60.000,00

7. SYSTEM WDRAŻANIA I MONITORINGU

System wdrażania Planu Odnowy Miejscowości jest realizowany w oparciu o system wdrażania pomocy strukturalnej Unii Europejskiej. Unia Europejska nakłada na państwa członkowskie – beneficjentów korzystających ze środków finansowych funduszy strukturalnych, obowiązek przestrzegania zasad i procedur wspólnotowych.

Poszczególne projekty będą wdrażane w oparciu o zasady wydatkowania środków według źródeł ich pochodzenia. Korzystanie ze środków własnych, jak i środków unijnych wymusza konieczność sprostania wielu wymogom formalnym, głównie za sprawą zasad wykorzystania danych środków finansowych.

Urząd Gminy w Wielkich Oczach jako Instytucja Wdrażająca Plan jest odpowiedzialny za:

- ✓ kreowanie, przyjmowanie i składanie wniosków aplikacyjnych od instytucji podległych – beneficjentów pomocy,
- ✓ kontrolę formalną składanych wniosków, ich zgodności z procedurami i z zapisami w Planie,
- ✓ monitorowanie wdrażania poszczególnych projektów,
- ✓ zapewnienie informowania o współfinansowaniu przez UE realizowanych projektów.

W realizacji Planu Urząd powinien na bieżąco, aktywnie współpracować z Radą Sołecką.

8. SYSTEM MONITOROWANIA PLANU

Kluczowe znaczenie w monitorowaniu i stymulowaniu realizacji Planu posiada Rada Gminy. Współpracuje ona z Instytucją Zarządzającą oraz z Radą Sołecką. Jej główną rolą będzie monitorowanie przebiegu realizacji zadań zawartych w Planie oraz ewentualne interweniowanie w przypadku stwierdzenia spóźnień lub nieuzasadnionej rezygnacji z realizacji zadania.

9. SPOSOBY OCENY PLANU

Skuteczność Planu będzie poddawana bieżącej ocenie. Sprawowana ona będzie przez Radę Gminy.

Z procesem oceny będzie powiązana aktualizacja Planu – wraz z okresowym przeglądem wykonania Planu będzie proponowane, w miarę potrzeby, wprowadzanie nowych zadań, wynikających z rodzących się potrzeb i możliwości. Propozycje nowych zadań będą mogły być zgłaszane przez Radę Sołecką, Radę Gminy bądź Wójta. Będą one, podobnie jak pierwotna wersja Planu, zatwierdzane najpierw przez uchwałę zebrania wiejskiego, a następnie przez Radę Gminy.

10. PUBLIC RELATIONS PLANU

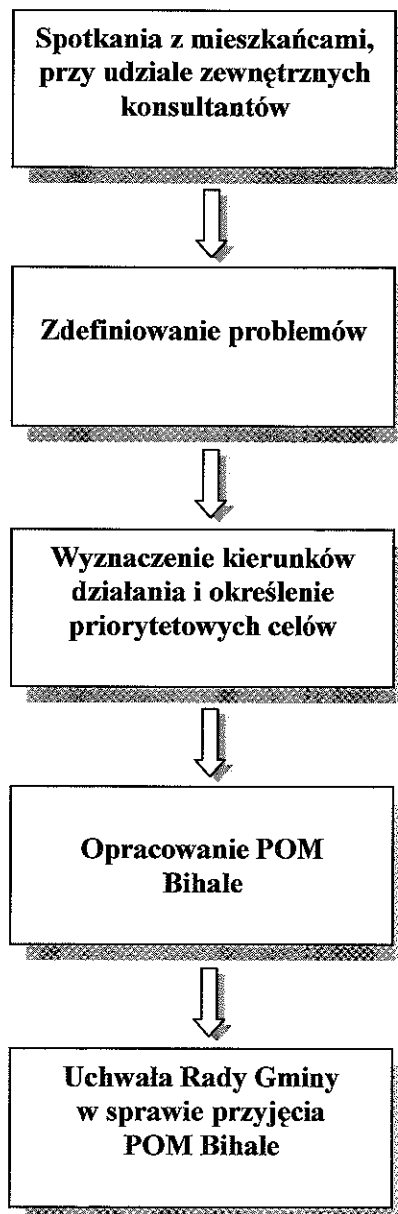
Zadaniem działań informacyjnych i promocyjnych jest:

- ✓ zapewnienie powszechnego dostępu do informacji o możliwościach ubiegania się o wsparcie ze środków zewnętrznych na realizację projektów, zawartych w Planie,
- ✓ zapewnienie czytelnej informacji o kryteriach oceny i wyboru projektów oraz obowiązujących w tym zakresie procedurach,
- ✓ zapewnienie bieżącej informowania opinii publicznej o zakresie i wymiarze pomocy wspólnotowej dla poszczególnych projektów i rezultatach działań na poziomie miejscowości,
- ✓ inicjowanie dodatkowych działań promocyjnych o zasięgu lokalnym,
- ✓ zapewnienie współpracy z instytucjami zaangażowanymi w monitorowanie i realizowanie Planu w zakresie działań informacyjnych i promocyjnych poprzez wymianę informacji i wspólne przedsięwzięcia,
- ✓ wykorzystanie nowoczesnych źródeł przekazu i nowoczesnych technologii, m.in. takich jak: Internet, poczta elektroniczna, w celu usprawnienia komunikacji pomiędzy podmiotami uczestniczącymi w realizacji Planu.

PODSUMOWANIE

Niniejszy dokument stanowi podstawę rozwoju społeczno-gospodarczego miejscowości Bihale. Odpowiedzią na zidentyfikowane problemy stało się wyznaczenie priorytetowych zadań, których realizacja będzie służyć poprawie wizerunku całej miejscowości oraz wzrostowi jakości życia zamieszkującej ją ludności.

Poniżej znajduje się graf obrazujący proces tworzenia Planu odnowy miejscowości Bihale:



Przewodniczący Rady
mgr Jerzy Wacnik