

UCHWAŁA NR XXVII/26/2013
RADY GMINY WIELKIE OCZY

z dnia 25 czerwca 2013 r.

w sprawie uznania za użytek ekologiczny

Na podstawie art. 18 ust. 2 pkt 15 ustawy z dnia 8 marca 1990 r. o samorządzie gminnym (tj. Dz. U. z 2013 r. poz. 594) oraz art. 6 ust. 1 pkt 8 art. 42, art. 44 ust. 1 oraz art. 45 ustawy z dnia 16 kwietnia 2004 r. o ochronie przyrody (tj. Dz. U. z 2009 r. Nr 151, poz. 1220 z późn. zm.)

Rada Gminy Wielkie Oczy uchwala się co następuje:

§ 1. Uznaje się za użytek ekologiczny o nazwie:

- **Skarbowe Bloto** - teren znajdujący się w oddziale 350a leśnictwa Łukawiec będący częścią działki ewidencyjnej nr 6081 w obrębie ewidencyjnym Łukawiec - o pow. 0,81 ha,
- **Młaga** - teren znajdujący się w oddziale 389a-m leśnictwo Opaka, zlokalizowane na działkach ewidencyjnych nr 100/3, 102, 103, 105, i 602/1 w obrębie ewidencyjnym Łukawiec - pow. 16,19 ha,
- **Korczonek** - teren znajdujący się w oddziale 292Ad,f,k i 292Ba,i leśnictwa Wielkie Oczy będący częścią działek ewidencyjnych nr 5/1 i 5/2 w obrębie ewidencyjnym Wielkie Oczy - o pow. 11,97 ha.

§ 2. Przebieg granicy użytków ekologicznych, o których mowa w §1 określają mapy w skali 1:10000 stanowiące Załącznik Nr 1 do uchwały.

§ 3. Opis projektowanych użytków ekologicznych stanowi Załącznik Nr 2 do uchwały.

§ 4. Celem uznania za użytek ekologiczny obszarów wyszczególnionych w §1 jest jego ochrona przed uszkodzeniem lub zniszczeniem.

§ 5. 1. W stosunku do użytków ekologicznych, o których mowa w §1 wprowadza się następujące zakazy:

- a) niszczenia, uszkodzania lub przekształcania obszaru;
- b) uszkodzania i zanieczyszczania gleby;
- c) dokonywania zmian stosunków wodnych;
- d) zmiany sposobu użytkowania;
- e) wydobywania do celów gospodarczych torfu;
- f) zbioru niszczenia, uszkodzania roślin i grzybów;

2. Zakazy o których mowa w ust. 1, nie dotyczą:

- a) prac wykonywanych na potrzeby ochrony przyrody po uzgodnieniu z organem ustanawiającym formę ochrony przyrody;
- b) zadań z zakresu obronności kraju w przypadku zagrożenia bezpieczeństwa państwa;
- c) likwidowania nagłych zagrożeń bezpieczeństwa powszechnego prowadzenia akcji ratowniczych;
- d) realizacji inwestycji celu publicznego po uzgodnieniu z organem ustanawiającym daną formę przyrody.

§ 6. Nadzór nad użytkami ekologicznymi sprawuje Nadleśniczy Nadleśnictwa Lubaczów.

§ 7. Wykonanie uchwały powierza się Wójtowi Gminy Wielkie Oczy.

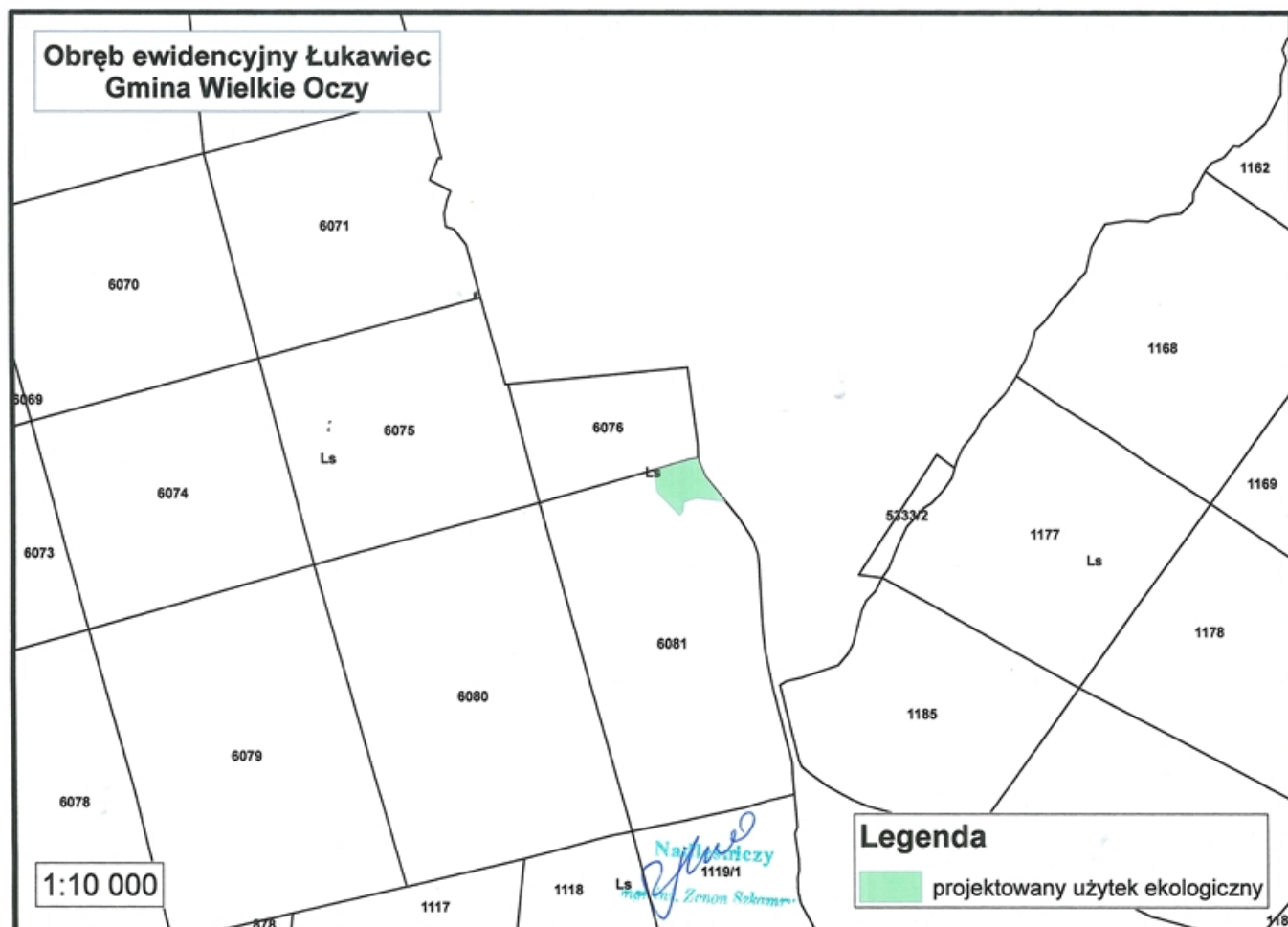
§ 8. Uchwała wchodzi w życie po upływie 14 dni od dnia ogłoszenia w Dzienniku Urzędowym Województwa Podkarpackiego.

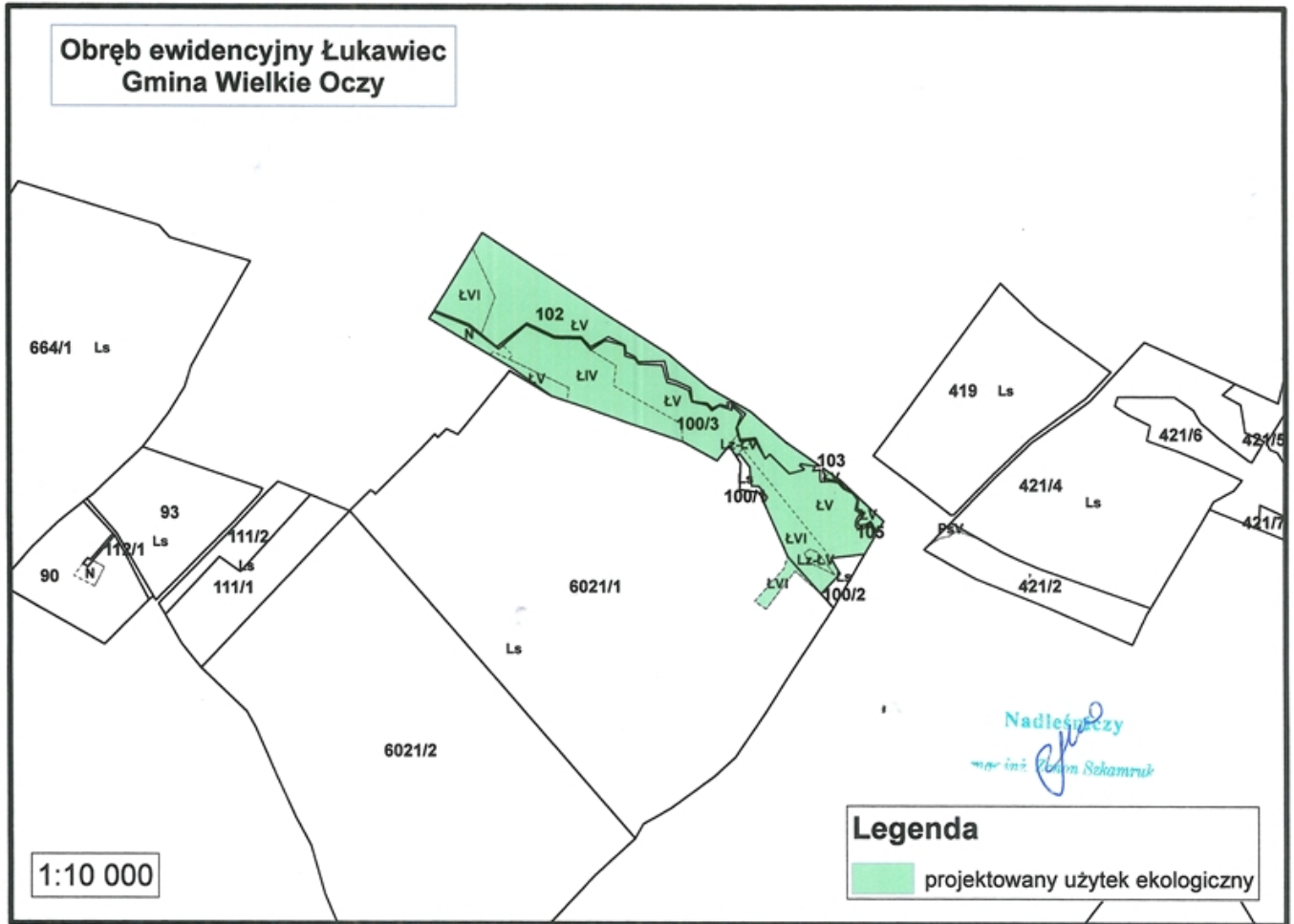
Przewodniczący Rady Gminy
Wielkie Oczy

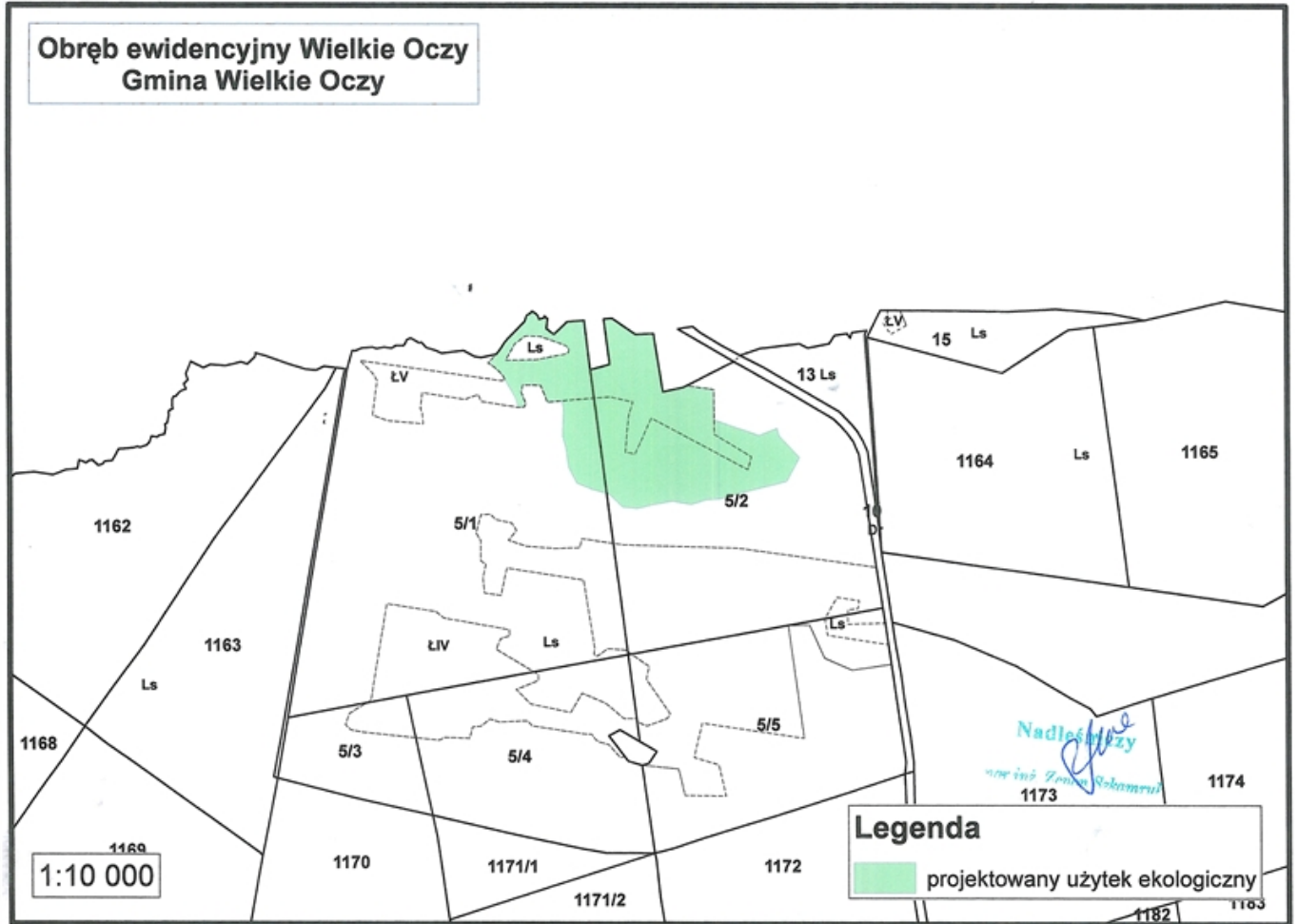
Antoni Mach

Załącznik Nr 1 do Uchwały Nr XXVII/26/2013
Rady Gminy Wielkie Oczy
z dnia 25 czerwca 2013 r.

Skarbowe Błoto







Skarbowe Błoto - teren znajdujący się w oddziale 350a leśnictwa Łukawiec będący częścią działki ewidencyjnej nr 6081 w obrębie ewidencyjnym Łukawiec - o pow. 0,81 ha to bezodpływowe obniżenie terenu, wypełnione glebą torfową. Rozwinęło się tutaj zbiorowisko o charakterze łąk bagiennych z klasy Scheuchzerio-Caricetea nigrae z rzadka porośnięte wierzbą szarą *Salix cinerea*, tojeść pospolita *Lysimachia vulgaris*, sit rozpięchły *Juncus effusus*, manna jadalna *Glyceria fluitans* i turzyca dzióbkowata *Carex rostrata*. Z cennych gatunków zwierząt odnotowano tu obecność kumaka nizinnego *Bombina* - z gatunku z załącznika II i IV Dyrektywy Siedliskowej.

Młaga - teren znajdujący się w oddziale 389a-m leśnictwo Opaka, zlokalizowane na działkach ewidencyjnych nr 100/3, 102, 103, 105, i 602/1 w obrębie ewidencyjnym Łukawiec - pow. 16,19 ha. Jest to duży kompleks łąk zmiennowilgotnych położony w dolinie niewielkiego cieką o nazwie Młaga, będącego lewobrzeżnym dopływem Lubaczówki. Obok cennego siedliska przyrodniczego, które zachowało się tu w dobrym stanie, obiekt obejm również cenne stanowiska roślin, takich jak: mieczyk dachówkowaty *Gladiolus imbricatus*, gorczyca wąskolistna *Gentiana pneumonanthe*, storczyk szerokolistny *Dactylorhiza majalis* i rosiczka okrągłolistna *Drosera rotundifolia*, a także zwierząt - trzech gatunków motyli z załączników Dyrektywy Siedliskowej : czerwończyka nieparka *Lycaena teleus*. Stanowiska modraszków zostały ocenione na największe w Nadleśnictwie Lubaczów. Na Mładze bytuje również inny gatunek z załączników Dyrektywy Siedliskowej - bóbr europejski *Castor fiber*.

Korczunek - teren znajdujący się w oddziale 292Ad,f,k i 292Ba,i leśnictwa Wielkie Oczy będący częścią działek ewidencyjnych nr 5/1 i 5/2 w obrębie ewidencyjnym Wielkie Oczy - o pow. 11,97 ha. Jest to rozległy kompleks obejmujący siedlisko zmiennowilgotnych łąk trzęślicowych, z wieloma rzadkimi stanowiskami roślin i zwierząt. Znajdują się tu bogate stanowiska mieczyka dachówkowatego *Gladiolus imbricatus*, goryczki wąskolistnej *Gentiana pneumonanthe*, kruszczyka błotnego *Epipactis palustris*, ciemiężycy zielonej *Veratrum lobelianum* i kosaćca syberyjskiego *Iris sibirica* a także cennych gatunków motyli, ściśle związanych z występującym tu typem roślinności: przepłatki aurinii *Euphydras aurinia*, czerwończyka nieparka *Lycaena dispar* i dwóch modraszków: m. *nausitous* *Maculinea nausitous* i m. *telejus* *Maculinea teleus*. Wszystkie cztery gatunki umieszczone są w załącznikach Dyrektywy Siedliskowej i zaliczane do zagrożonych, przy czym przepłatka aurinia uznana jest za gatunek znajdujący się na skraju wymarcia. W naszym kraju podlegają ścisłej ochronie gatunkowej.