

**UCHWAŁA NR XIV/149/2020  
RADY GMINY WIELKIE OCZY**

z dnia 30 października 2020 r.

**w sprawie likwidacji aglomeracji Wielkie Oczy.**

Na podstawie art. 18 ust. 2 pkt 15 ustawy z dnia 8 marca 1990 r. o samorządzie gminnym (t.j. Dz. U. z 2020 r. poz. 713) oraz art. 87 ust. 1 i ust. 4 w związku z art. 565 ust. 2 ustawy z dnia 20 lipca 2017 r. Prawo wodne (t.j. Dz. U. z 2020 r. poz. 310 z późn. zm.), po uzgodnieniu z Regionalnym Dyrektorem Ochrony Środowiska w Rzeszowie oraz Dyrektorem Zarządu Zlewni Państwowego Gospodarstwa Wodnego Wody Polskie w Przemyślu, uchwała się, co następuje:

§ 1. Likwiduje się aglomerację Wielkie Oczy wyznaczoną rozporządzeniem Nr 148/06 Wojewody Podkarpackiego z dnia 11 grudnia 2006 r. w sprawie wyznaczenia aglomeracji Wielkie Oczy (Dz. Urz. Woj. Podka. z 2006 r. Nr 152, poz. 2611).

§ 2. Część opisową aglomeracji stanowi Załącznik Nr 1 do uchwały.

§ 3. Obszar i granice aglomeracji, oznaczone są na mapie stanowiącej Załącznik Nr 2 do uchwały.

§ 4. Wykonanie uchwały powierza się Wójtowi Gminy Wielkie Oczy.

§ 5. Uchwała wchodzi w życie po upływie 14 dni od dnia ogłoszenia w Dzienniku Urzędowym Województwa Podkarpackiego.

Przewodniczący Rady  
Gminy Wielkie Oczy

**Zenon Kociołek**

## **CZĘŚĆ OPISOWA AGLOMERACJI WIELKIE OCZY**

### **1. Podstawa wyznaczenia obszaru i granic aglomeracji.**

Likwidowana aglomeracja została wyznaczona na podstawie Uchwały Nr 118/XXII/2001 Rady Gminy Wielkie Oczy z dnia 20 listopada 2001 r. w sprawie uchwalenia Studium uwarunkowań i kierunków zagospodarowania przestrzennego. Likwidacja aglomeracji Wielkie Oczy wynika z dokonanego przeglądu aglomeracji.

### **2. Informacja o sieci kanalizacyjnej.**

a) Długość i rodzaj **istniejącej** sieci kanalizacyjnej. Długość - 0 m, rodzaj sieci - brak.

b) Długość i rodzaj **planowanej** do budowy sieci kanalizacyjnej. Długość - 0 m, rodzaj sieci - brak.

Nie planuje się budowy sieci kanalizacyjnej z uwagi na fakt, iż jest ona ekonomicznie nieuzasadniona. Wskaźnik koncentracji wynosi poniżej 90 stałych mieszkańców aglomeracji i osób czasowo przebywających na 1 km planowanej sieci kanalizacyjnej na terenie:

- na którym planuje się budowę tej sieci kanalizacyjnej, przy zastosowaniu grawitacyjnego systemu odbioru ścieków, a planowana do budowy sieć kanalizacyjna jest uzasadniona ekonomicznie i technicznie z uwagi na dostępne rozwiązania techniczne, sposób zagospodarowania terenu, wpływ na środowisko oraz uwarunkowania ekonomiczne,
- stref ochronnych ujęć wody obejmujących tereny ochrony bezpośredniej i tereny ochrony pośredniej,
- obszarów ochronnych zbiorników wód śródlądowych,
- objętym przynajmniej jedną formą ochrony przyrody, o której mowa w art. 6 ustawy z dnia 16 kwietnia 2004 r. o ochronie przyrody (Dz. U. z 2018 r. poz. 142, 10 i 650), lub na terenie obszaru mającego znaczenie dla Wspólnoty znajdującego się na liście, o której mowa w art. 27 ust. 1 tej ustawy.

Ponadto wskaźnik koncentracji 120 stałych mieszkańców aglomeracji i osób czasowo przebywających na 1 km planowanej sieci kanalizacyjnej na pozostałym obszarze.

### **Uzasadnienie.**

Aby utrzymać istniejącą aglomerację, należałoby skanalizować największe i najbardziej skoncentrowane pod względem zabudowy miejscowości, natomiast pozostałą część wyłączyć z aglomeracji. Wg tej koncepcji należałoby skanalizować i objąć aglomeracją dwie największe miejscowości tj. miejscowość Łukawiec i miejscowość Wielkie Oczy. Pozostałe miejscowości tj. Żmijowiska, Skolin, Majdan Lipowiecki i Bihale wyłączyć z aglomeracji. Konieczność objęcia tych dwóch miejscowości wynika z faktu, iż żadna z nich nie ma przynajmniej 2000 mieszkańców zameldowanych na pobyt stały i czasowy, zatem nie mogą samodzielnie stanowić aglomeracji (zgodnie z art. 86 ust. 1 ustawy Prawo wodne aglomeracje wyznacza się dla 2000 RLM podłączonych do sieci kanalizacyjnej).

Do realizacji tego zamierzenia w przypadku miejscowości Łukawiec konieczna jest budowa sieci kanalizacyjnej o długości 27,165 km. Do tej sieci mogłoby zostać przyłączone 1403 mieszkańców zameldowanych na pobyt stały i czasowy. Zatem wskaźnik koncentracji wyniósłby 51,64, a więc byłby on dużo niższy od progów określonych rozporządzeniem Ministra Gospodarki Morskiej i Żeglugi Śródlądowej z dnia 27 lipca 2018 r. w sprawie sposobu wyznaczania obszarów i granic aglomeracji.

W przypadku miejscowości Wielkie Oczy, konieczna jest budowa 19,599 km sieci kanalizacyjnej, do której zostałyby podłączonych 981 mieszkańców zameldowanych na pobyt stały i czasowy. W tym przypadku wskaźnik koncentracji byłby poniżej progów, gdyż wyniósłby 50,05.

Dodatkowo negatywnym czynnikiem wpływającym na wskaźnik koncentracji jest konieczność połączenia tych dwóch miejscowości siecią kanalizacyjną o długości ok. 5 km.

Dla całości planowanego zamierzenia, ostatecznie wskaźnik koncentracji wyniesie 46,06 co skutkuje stwierdzeniem, iż budowa sieci kanalizacyjnej jest ekonomicznie nieuzasadniona, a tym samym aglomeracja nie może dalej funkcjonować. Wprawdzie na terenie aglomeracji istnieje obszar ochrony jak np. Obszar Natura 2000 Łukawiec co pozwala zastosowanie na tym obszarze wskaźnika 90 RLM, jednakże i ta wartość nie może zostać osiągnięta.

### 3. Informacja o liczbie mieszkańców w aglomeracji.

- a) Liczba stałych mieszkańców aglomeracji. 3834.
- b) Liczba stałych mieszkańców aglomeracji korzystających z istniejącej sieci kanalizacyjnej. 0 mieszkańców.
- c) Liczba stałych mieszkańców aglomeracji planowanych do podłączenia do nowo wybudowanej sieci kanalizacyjnej. 0 mieszkańców. Uzasadnienie zawarto w pkt 2.
- d) Liczba osób czasowo przebywających w aglomeracji. 0 osób.
- e) Liczba osób czasowo przebywających w aglomeracji korzystających z sieci kanalizacyjnej. 0 osób.
- f) Liczba osób czasowo przebywających w aglomeracji planowanych do podłączenia do nowo wybudowanej sieci kanalizacyjnej. 0 osób.

### 4. Obliczenie wskaźnika koncentracji.

Wskaźnik wynosi 0. Nie planuje się budowy sieci kanalizacyjnej. Uzasadnienie zawarto w pkt 2.

### 5. Informacja o przemyśle występującym w aglomeracji.

- a) Liczba RLM przemysłu w aglomeracji. 0 RLM.
- b) Liczba RLM przemysłu obsługiwana przez istniejącą sieć kanalizacyjną. 0 RLM. Brak sieci kanalizacyjnej.
- c) Liczba RLM przemysłu planowana do podłączenia do nowo wybudowanej sieci kanalizacyjnej wraz ze wskazaniem nazw zakładów przemysłowych planowanych do podłączenia do sieci kanalizacyjnej. 0 RLM. Nie planuje się budowy sieci kanalizacyjnej. Uzasadnienie zawarto w pkt 2.

### 6. Informacja o oczyszczalniach ścieków w aglomeracji.

- a) Informacja o istniejących oczyszczalniach ścieków. Brak oczyszczalni.
- b) Informacja o planowanych do budowy oczyszczalniach ścieków. Nie planuje się budowy oczyszczalni ze względu na brak planowanej do budowy sieci.
- c) Czy sieć kanalizacyjna zakończona jest końcowym punktem zrzutu. W przypadku odpowiedzi twierdzącej należy wskazać do której aglomeracji ścieki te będą odprowadzane, wraz z określeniem obciążenia tej oczyszczalni ścieków. NIE.

### 7. System gospodarki ściekowej w aglomeracji.

- a) Średnia dobowa ilość ścieków komunalnych powstających na terenie aglomeracji oraz skład jakościowy tych ścieków. Średnia dobowa ilość ścieków wynosi 396 m<sup>3</sup>/dobę. Skład jakościowy: Ścieki surowe - BZT5 - 460, ChZT - 890, zawiesina ogólna - 430 Ścieki po redukcji zanieczyszczeń - BZT5 - 8, ChZT - 56 oraz zawiesina ogólna 9,4.
- b) Przepustowość istniejącej oczyszczalni ścieków w m<sup>3</sup>/d. Brak oczyszczalni ścieków.
- c) Wydajność istniejącej oczyszczalni ścieków wyrażona w RLM (*wydajność oczyszczalni nie może być mniejsza od ładunku generowanego na obszarze aglomeracji – RLM rzeczywistej w aglomeracji*). Brak oczyszczalni ścieków.
- d) Ilość i skład jakościowy ścieków przemysłowych odprowadzanych przez zakłady do systemu kanalizacji zbiorczej. Brak ścieków.
- e) Ilość ścieków powstających na terenie aglomeracji nieobjętych systemem kanalizacji zbiorczej, gdzie zastosowano systemy indywidualne albo planuje się zastosowanie systemów indywidualnych lub innych rozwiązań zapewniających taki sam poziom ochrony środowiska jak w przypadku systemów kanalizacji zbiorczej (zbiorniki bezodpływowe, przydomowe oczyszczalnie ścieków).

Ścieki te z uwagi na brak systemu kanalizacyjnego mieszkańcy Gminy Wielkie Oczy korzystają z przydomowych oczyszczalni ścieków oraz zbiorników bezodpływowych szamb.

Na terenie aglomeracji Wielkie Oczy znajduje się 930 zbiorników bezodpływowych, z których korzysta 3 602 mieszkańców (93,9 ludności aglomeracji). Średnia dobowa ilość ścieków wynosi 396 m<sup>3</sup>/dobę. Ścieki te oczyszczane są zgodnie z Rozporządzenie Ministra Gospodarki Morskiej i Żeglugi Śródlądowej z dnia 12 lipca 2019 r. w sprawie substancji szczególnie szkodliwych dla środowiska wodnego oraz warunków, jakie należy spełnić przy wprowadzaniu do wód lub do ziemi ścieków, a także przy odprowadzaniu wód opadowych lub roztopowych do wód lub do urządzeń wodnych.

- f) Rodzaj istniejącej oczyszczalni ścieków (rodzaj oczyszczalni należy również wskazać w przypadku planowanej do budowy oczyszczalni ścieków). Brak oczyszczalni ścieków.

## 8. Uzasadnienie określonej RLM aglomeracji.

Wyszczególnienie*	Wartość RLM
RLM stałych mieszkańców aglomeracji (Mk)	3834
RLM osób czasowo przebywających w aglomeracji (czas)	0
RLM przemysłu (prz)	0
<b>Suma</b>	<b>3834</b>

## 9. Informacja o strefach ochronnych ujęć wody, zawierająca oznaczenie aktów prawa miejscowego lub o decyzjach ustanawiających te strefy oraz zakazy, nakazy i ograniczenia obowiązujące na tych terenach.

Na terenie aglomeracji brak jest stref ochronnych ujęć wód.

## 10. Informacja o obszarach ochronnych zbiorników wód śródlądowych zawierająca oznaczenie aktów prawa miejscowego ustanawiających te obszary oraz zakazy, nakazy i ograniczenia obowiązujące na tych obszarach.

Brak obszarów.

## 11. Informacja o formach ochrony przyrody, o których mowa w art. 6 ustawy z dnia 16 kwietnia 2004 r. o ochronie przyrody, zawierająca nazwę formy ochrony przyrody oraz tytuł i miejsce ogłoszenia aktu prawnego tworzącego, ustanawiającego albo wyznaczającego formę ochrony przyrody, oraz informacja o obszarach mających znaczenie dla Wspólnoty znajdujących się na liście, o której mowa w art. 27 ust. 1 tej ustawy.

W granicach aglomeracji Wielkie Oczy znajdują się dwie formy ochrony przyrody, tj.: pomnik przyrody Dąb szypułkowy, ustanowiony uchwałą Uchwała nr XIII/16/2016 Rady Gminy Wielkie Oczy z dnia 28 stycznia 2016 r. w sprawie ustanowienia pomnika przyrody -obszar PLH180024 Natura 2000 Łukawiec. Obszar ten został zaproponowany do OZW przez Generalnego Dyrektora Ochrony Środowiska w październiku 2009, zatwierdzony został w marcu 2011 r.

## 12. Badanie spełnienia przez aglomerację warunków Dyrektywy ściekowej 91/271/EWG.

a) Warunek I (art. 3 Dyrektywy) **procent skanalizowania w aglomeracji.**

### WARUNEK NISPEŁNIONY.

Z uwagi na fakt, iż aglomeracja Wielkie Oczy nie posiada sieci kanalizacyjnej a planowana do budowy sieć jest ekonomicznie nieuzasadniona, tj. nie osiąga wskaźnika koncentracji na poziomie 120 lub 90 mieszkańców na 1 km planowanej do budowy sieci, warunek I Dyrektywy ściekowej zarówno obecnie jak i w przyszłości nie zostanie spełniony.

b) Warunek II (art. 10 Dyrektywy) **wydajność oczyszczalni w aglomeracji** (wyrażona w RLM).

### WARUNEK NISPEŁNIONY.

Aglomeracja nie posiada oczyszczalni ścieków, zaś jak wspomniano powyżej, planowanie budowy oczyszczalni ścieków jest w tym przypadku całkowicie niezasadne.

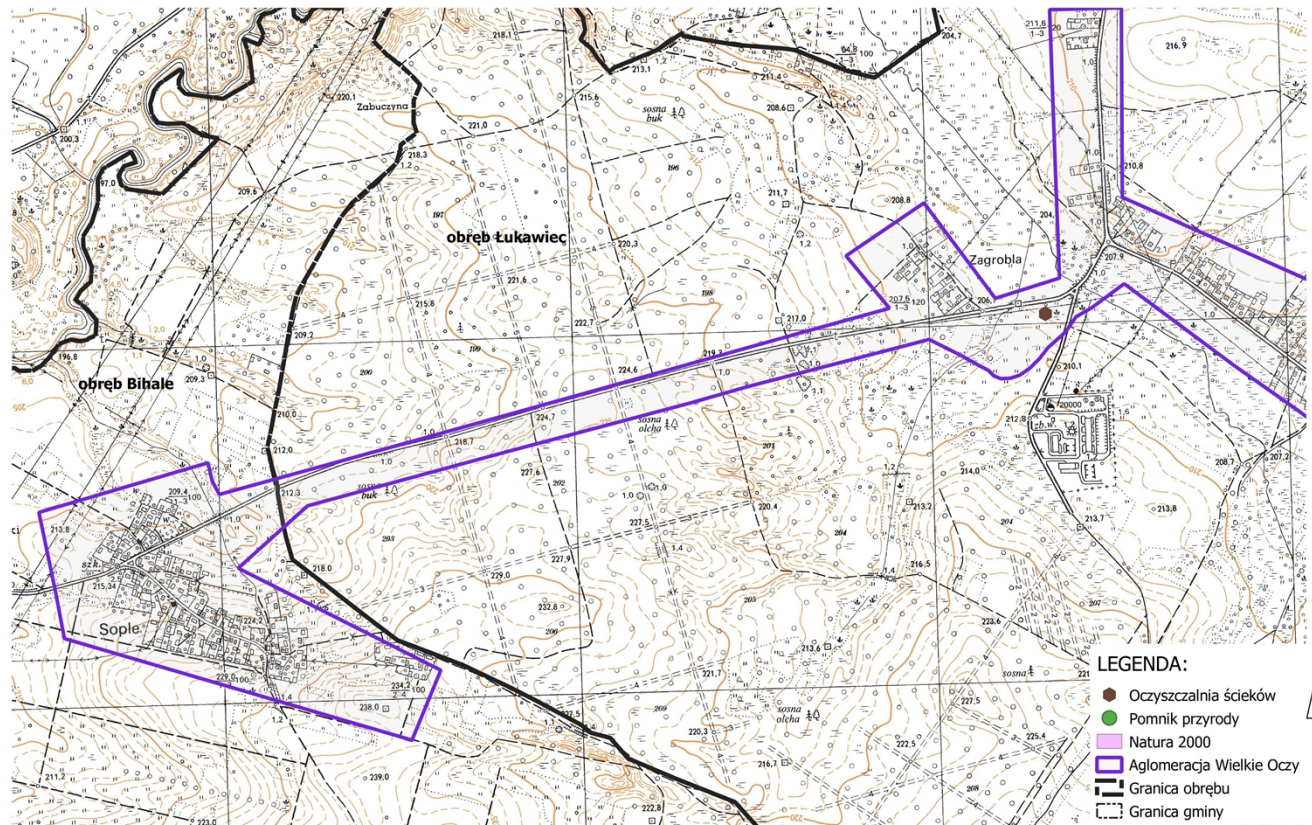
c) Warunek III (art. 4 i art. 5 Dyrektywy) **standardy oczyszczania ścieków.**

### WARUNEK NISPEŁNIONY.

Analiza stanu faktycznego wskazuje, iż planowanie budowy oczyszczalni ścieków jest w tym przypadku całkowicie niezasadne, gdyż budowa sieci kanalizacyjnej na terenie aglomeracji jest ekonomicznie nieuzasadniona.



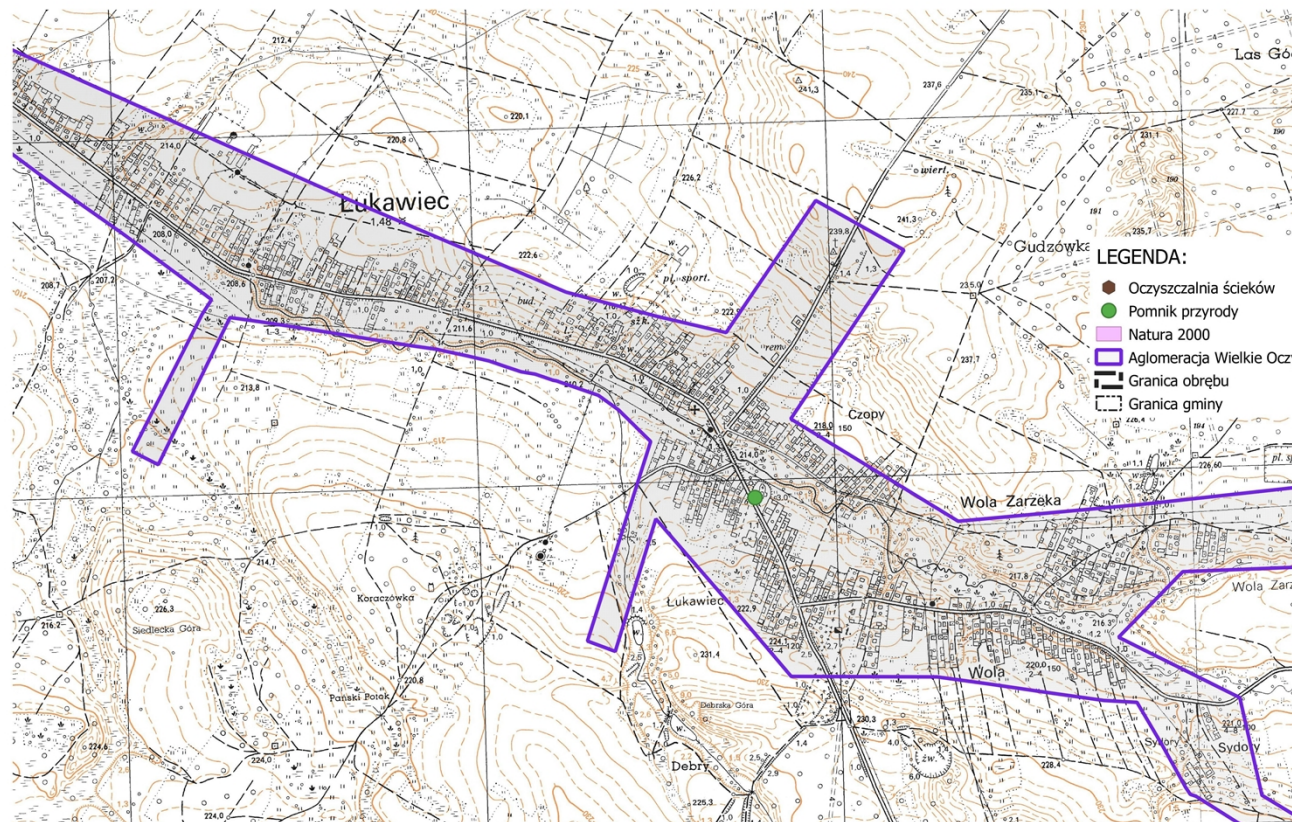
Załącznik Nr 2 do uchwały Nr XIV/149/2020  
Rady Gminy Wielkie Oczy  
z dnia 30 października 2020 r.



CZĘŚĆ GRAFICZNA AGLOMERACJI WIELKIE OCZY

Kopia mapy topograficznej  
Skala 1 : 10 000  
0 250 500 m

ark. 1 ark. 2



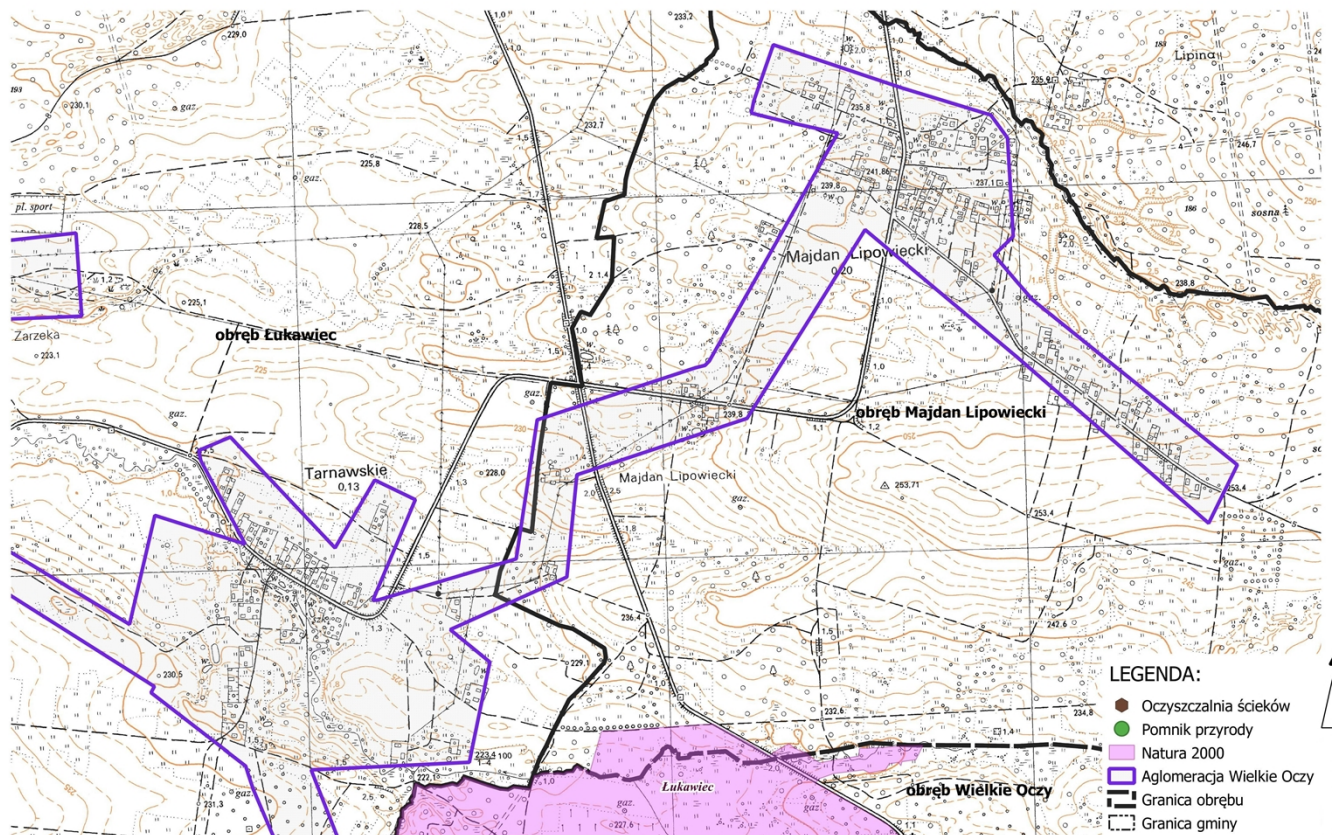
CZĘŚĆ GRAFICZNA AGLOMERACJI WIELKIE OCZY

Kopia mapy topograficznej  
Skala 1 : 10 000

0 250 500 m

ark. 1  
ark. 2  
ark. 3



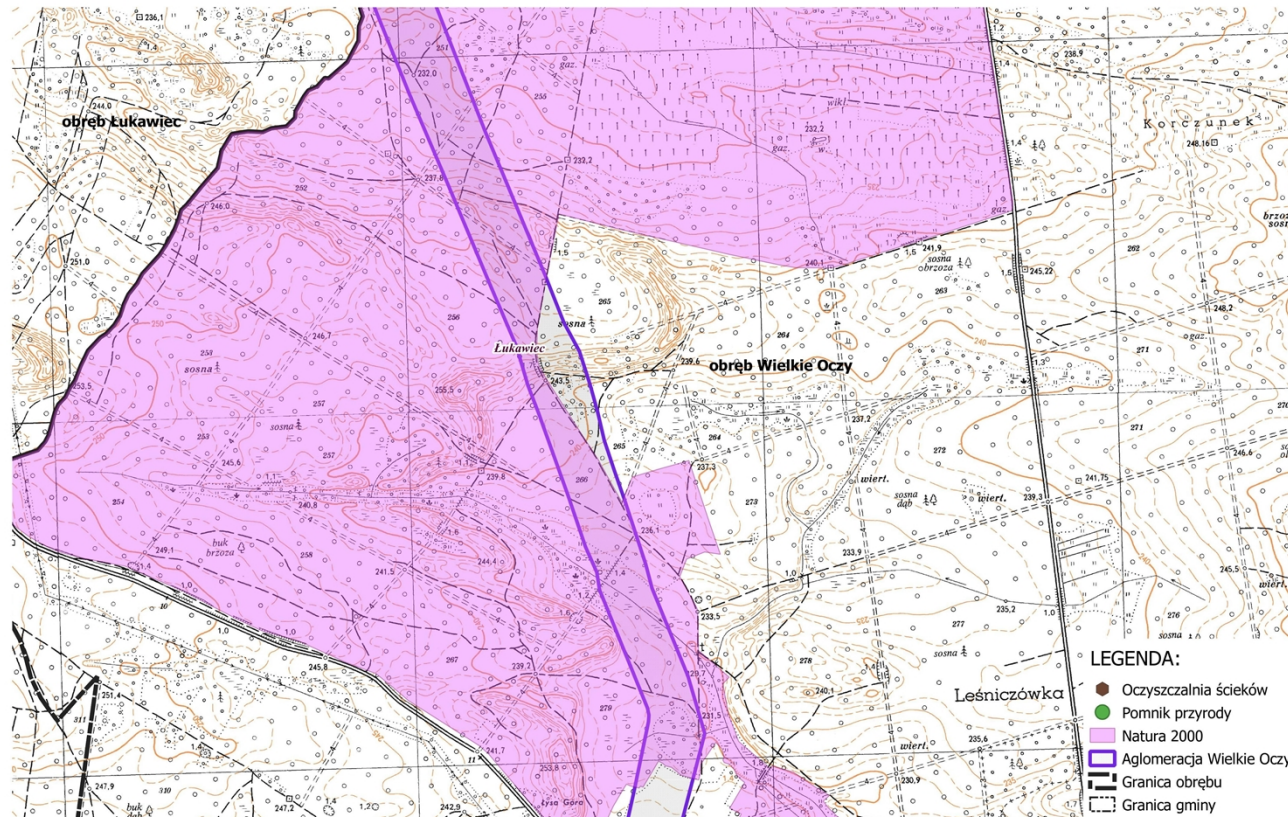


CZĘŚĆ GRAFICZNA AGLOMERACJI WIELKIE OCZY

Kopia mapy topograficznej  
Skala 1 : 10 000


0 250 500 m

ark. 2 ark. 3  
ark. 4



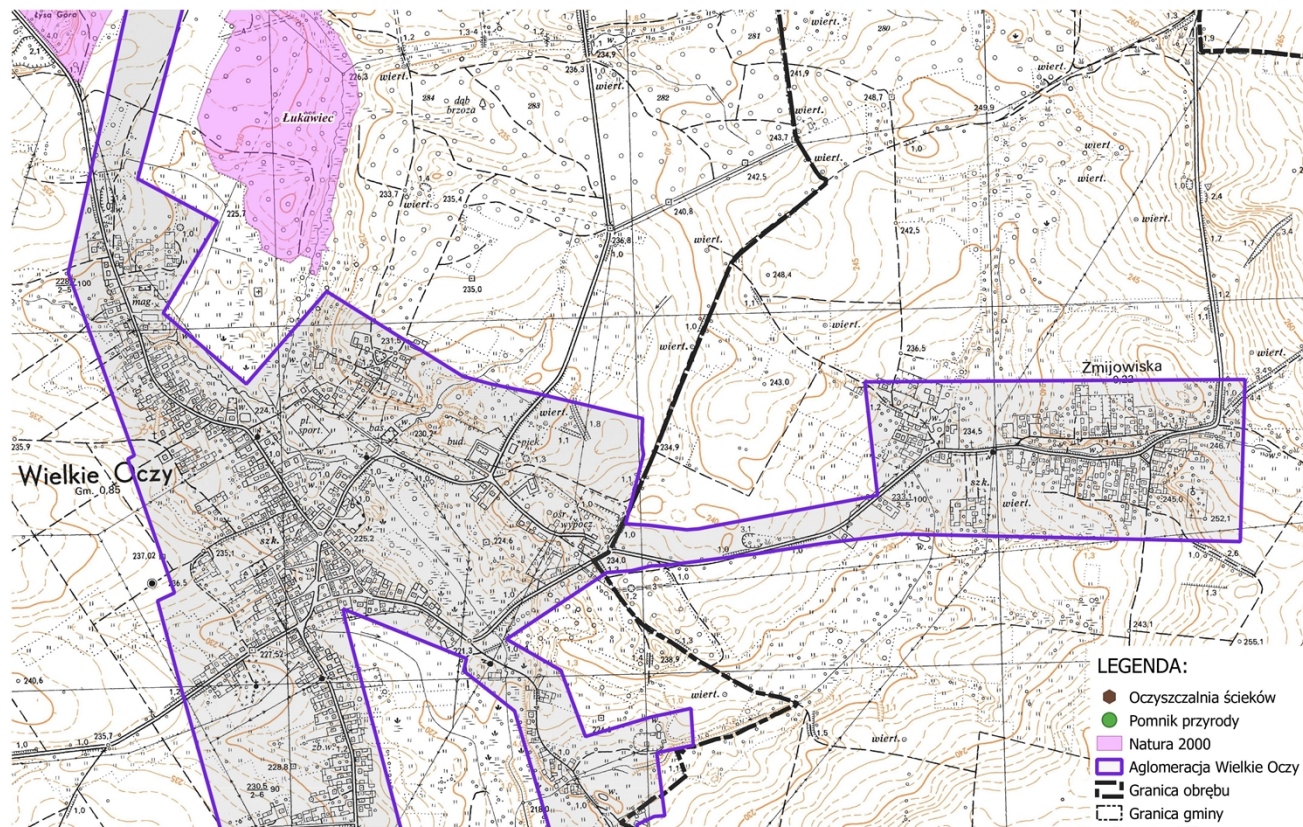
CZĘŚĆ GRAFICZNA AGLOMERACJI WIELKIE OCZY

Kopia mapy topograficznej  
Skala 1 : 10 000



ark. 3  
ark. 4  
ark. 5



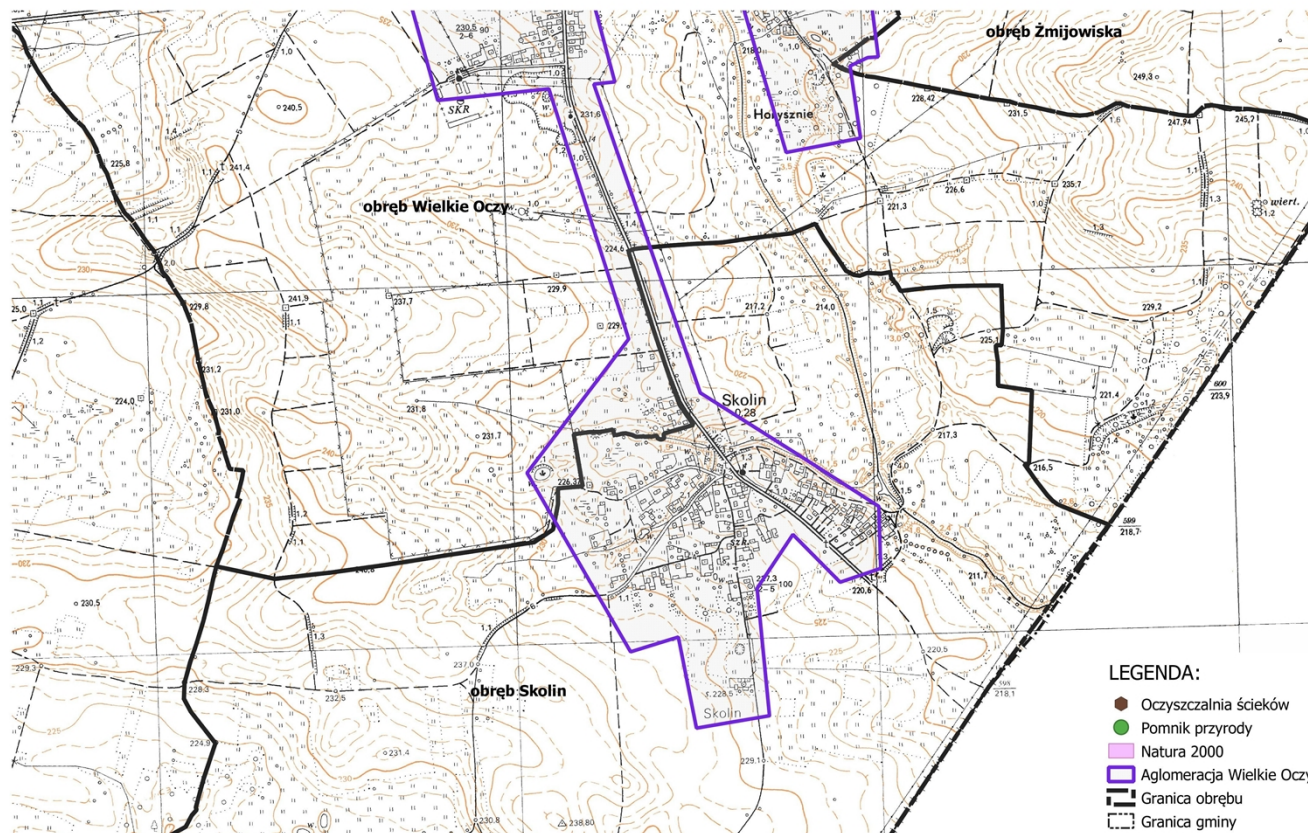


CZĘŚĆ GRAFICZNA AGLOMERACJI WIELKIE OCZY

Kopia mapy topograficznej  
Skala 1 : 10 000


0 250 500 m

ark.4
ark.5
ark.6



CZĘŚĆ GRAFICZNA AGLOMERACJI WIELKIE OCZY

Kopia mapy topograficznej  
Skala 1 : 10 000



ark.5  
ark.6

## Uzasadnienie

Aglomerację tworzy się zgodnie z art. 18 ust. 2 pkt 15 ustawy z dnia 8 marca 1990 r. o samorządzie gminnym (t.j. Dz. U. z 2020 r. poz. 713) oraz na podstawie art. 87 ust. 1 i 4 ustawy z dnia 20 lipca 2017 r. Prawo wodne (t.j. Dz. U. z 2020 r. poz. 310 z późn. zm.).

Ponieważ ustawa Prawo wodne nie odnosi się wprost do procesu sposobu likwidacji aglomeracji, zgodnie z doktryną oraz wytycznymi do wyznaczania, zmiany lub likwidacji obszarów i granic aglomeracji opracowanymi przez Ministerstwo Gospodarki Morskiej i Żeglugi Śródlądowej, przy likwidacji należy stosować przepisy odpowiednio jak przy tworzeniu aglomeracji.

Aglomerację likwiduje się na podstawie przeglądu aglomeracji dokonanego przez Wójta Gminy Wielkie Oczy, zgodnie z art. 92 ustawy Prawo wodne. Na podstawie art. 87 ust. 4 ustawy Prawo wodne likwidacja aglomeracji następuje po uzgodnieniu przez wójta z Wodami Polskimi, a w zakresie obszarów objętych przynajmniej jedną formą ochrony przyrody, o której mowa w art. 6 ustawy z dnia 16 kwietnia 2004 r. o ochronie przyrody, lub obszarów mających znaczenie dla Wspólnoty znajdujących się na liście, o której mowa w art. 27 ust. 1 tej ustawy - z właściwym regionalnym dyrektorem ochrony środowiska.

Postanowieniem z dnia 15 października 2020 r., znak RZ.ZZŚ.3.417.4.2020.KP Dyrektor Zarządu Zlewni Państwowego Gospodarstwa Wodnego Wody Polskie z siedzibą w Przemyśle uzgodnił projekt w/w uchwały. Postanowieniem z dnia 13 października 2020 r., znak WSI.400.6.20.2020.MD.2, Regionalny Dyrektor Ochrony Środowiska w Rzeszowie uzgodnił w/w projekt uchwały.

W świetle powyższych przepisów należało wystąpić z niniejszym projektem uchwały.